



DIRECCIÓN DE LA AUTORIDAD NACIONAL DE CONSULTA PREVIA

RESOLUCIÓN NÚMERO ST-2242 DE 19 DE DIC 2025

“Cumplimiento de lo ordenado por la Sentencia T-012 de 21 de enero de 2025 proferida por la Sala Tercera Revisión de la Honorable Corte Constitucional”

EL SUBDIRECTOR TÉCNICO DE LA DIRECCIÓN DE LA AUTORIDAD NACIONAL DE CONSULTA PREVIA

En ejercicio de las facultades legales y reglamentarias en especial, las conferidas en el artículo 16 A del numeral 1 del Decreto 2353 de 2019 y la Resolución No. 0038 de 15 de enero de 2025 y Acta de Posesión del 23 de enero de 2025 y,

CONSIDERANDO

Que mediante el Decreto Ley 2893 de 2011, modificado por los Decretos 1140 de 2018 y 2353 de 2019, se modificaron los objetivos, la estructura orgánica y funciones del Ministerio del Interior y se integra el Sector Administrativo del Interior.

Que mediante el Decreto 2353 de 2019, se creó la Dirección de la Autoridad Nacional de Consulta Previa, y las Subdirecciones Técnica de Consulta Previa, de Gestión de Consulta Previa y Corporativa.

Que el numeral 1º del artículo 16 A del citado decreto, le asignó a la Subdirección Técnica de Consulta Previa de la Dirección de la Autoridad Nacional de Consulta Previa, la función de “Determinar la procedencia y oportunidad de la consulta previa para la adopción de medidas administrativas y legislativas y la ejecución de los proyectos, obras, o actividades, de acuerdo con el criterio de afectación directa, y con fundamento en los estudios jurídicos, cartográficos, geográficos o espaciales que se requieran”.

Que, en consideración con los antecedentes normativos descritos, por medio del presente acto administrativo, se procederá a desarrollar el análisis de procedencia de la consulta previa para el caso en concreto.

1. ANTECEDENTES

- 1.1. Que la Dirección de la Autoridad Nacional Consulta Previa fue notificada de la Sentencia T-012 de 21 de enero de 2025 proferida por la Sala Tercera Revisión de la Honorable Corte Constitucional, en la que ordena a este Despacho iniciar *“el trámite administrativo de certificación de procedencia de consulta previa para el proyecto de granja avícola “la Isabella” dentro del Corregimiento de Mocondino de la ciudad de Pasto”*.
- 1.2. Que la Subdirección Técnica dio inicio al trámite correspondiente mediante radicado 2025-2-002410-005299 ID 499446 de 27 de febrero de 2025 en el cual se solicitó al ejecutor del proyecto Granja avícola “La Isabella” información sobre el mismo.
- 1.3. Que el ejecutor no respondió a la primera solicitud por lo que la Dirección de la Autoridad Nacional Consulta Previa reitero la solicitud a través del radicado 2025-2-002410-014144 ID 531096 el 30 de abril de 2025.
- 1.4. Que mediante radicado 2025-2-002410-005300 ID 499448 del 27 de febrero se enviaron preguntas orientadoras a la Comunidad Indígena de Mocondino. Ante la falta de respuesta, la solicitud fue reiterada mediante radicado 2025-2-002410-014151 ID 531105 el 30 de abril de 2025.
- 1.5. Que el ejecutor del proyecto Granja avícola “La Isabella” respondió a la solicitud de información del proyecto mediante radicado 2025-1-002410-036747 ID 539310 de 15 de mayo de 2025. Por lo que, revisada la información allegada, esta Subdirección resolvió la necesidad de realizar una visita de verificación con la Comunidad Indígena de Mocondino perteneciente al Pueblo Quillacinga, con el fin de dar respuesta de fondo a la misma.

Continuación resolución “Cumplimiento de lo ordenado por la Sentencia T-012 de 21 de enero de 2025 proferida por la Sala Tercera Revisión de la Honorable Corte Constitucional”

- 1.6. Que en el marco de las actividades preparatorias de la visita se convocó las reuniones previas para contextualizar toda la situación y el trabajo a realizarse, a través del radicado 2025-2-002410-018302 ID 544899 del 23 de mayo de 2025 se informó al ejecutor del proyecto y la reunión se adelantó el 28 de mayo de 2025 mientras que a través del 2025-2-002410-018334 ID 544944 de 23 de mayo de 2025 se convocó a la comunidad étnica para la reunión virtual que se ejecutó el 29 de mayo de 2025.
- 1.7. Que la visita de verificación fue convocada mediante radicado 2025-2-002410-020008 ID 550409 del 03 de junio de 2025. Por consiguiente, se delegó un equipo técnico para la realización de la visita de verificación en campo entre los días 17 al 20 de junio de 2025.
- 1.8. Que por solicitud de la Comunidad indígena de Mocondino, la Dirección de la Autoridad Nacional de Consulta Previa actuó como puente de comunicación entre la comunidad y el ejecutor del proyecto para la coordinación de las necesidades y requerimientos logísticos para la realización de la visita de verificación.
- 1.9. Que la Subdirección Técnica de la Dirección de la Autoridad Nacional de Consulta Previa solicitó a la comunidad indígena de manera formal el envío de la información a través de radicado 2025-2-002410-020391 ID 551511 del 04 de junio de esta manera la comunidad respondió mediante correo electrónico enviado el 09 de junio y radicado 2025-1-002410-044712 ID 554484 del 10 de junio de 2025.
- 1.10. Que este Despacho respondió a la comunidad a través de radicado 2025-2-002410-021262 ID 554346 de 09 de junio de 2025 y procedió a dar traslado al ejecutor a través de radicado 2025-2-002410-021314 ID 554467 del 10 de junio de 2025.
- 1.11. Que el 16 de junio de 2025, el Ministerio del Interior fue notificado por el Juzgado Primero Civil del Circuito Especializado en Restitución de Tierras de Pasto del Auto núm. 257 en el que se admitió la acción de tutela presentada por la Asociación Campesina del corregimiento de Mocondino – ASOCCAMO, y en el que se otorgó la siguiente medida:
- 5.- REQUERIR** al MINISTERIO DEL INTERIOR – DIRECCIÓN DE LA AUTORIDAD NACIONAL DE CONSULTA PREVIA, para que, en el marco de la visita de verificación programada para los días 17 al 20 de junio de 2025, garantice un espacio de diálogo efectivo a la ASOCIACIÓN CAMPESINA DEL CORREGIMIENTO DE MOCONDINO (ASOCCAMO).
- 1.12. Que la visita de verificación fue desarrollada entre los días 17 al 20 de junio de 2025, según programación previa. Se incluyeron en la agenda reuniones con la ASOCIACIÓN CAMPESINA DEL CORREGIMIENTO DE MOCONDINO (ASOCCAMO), tal como lo ordenó el Juzgado Primero Civil del Circuito Especializado en Restitución de Tierras de Pasto y con la COMUNIDAD CAMPESINA SUJETO DE DERECHO DEL CORREDOR ORIENTAL DE PASTO (COMCASUD).
- 1.13. Que conforme a la orden de tutela el análisis realizado por la Subdirección Técnica tuvo como objetivo determinar la procedencia o no de la consulta previa, con fundamento en la información recabada en el desarrollo de la visita de verificación realizada a la comunidad indígena de Mocondiano. En este sentido, considerando los datos obtenidos y en el contexto de las actividades desarrolladas en el marco del Proyecto **“PROYECTO DE GRANJA AVÍCOLA “LA ISABELLA” DENTRO DEL CORREGIMIENTO DE MOCONDINO DE LA CIUDAD DE PASTO – SENTENCIA T-012 DE 21 DE ENERO DE 2025”**, se elaboró el informe correspondiente, en el cual se estableció lo siguiente:

“ 2. ACTIVIDADES APORTADAS POR EL SOLICITANTE

2.1.1. Descripción general de las actividades

Tomado del documento: CONTESTACION MINISTERIO FINAL 20250512161404 del Radicado 2025-1-002410-036747 ID 539310 del 15 de mayo de 2025

“(…)

Continuación resolución “Cumplimiento de lo ordenado por la Sentencia T-012 de 21 de enero de 2025 proferida por la Sala Tercera Revisión de la Honorable Corte Constitucional”

Descripción del proceso: Una vez las aves llegan a la granja son identificadas con un número que corresponde al número de lote, de galpón y sala, el cual se consigna en un registro que contiene otra información relevante e inicial como el número aves recibidas, línea genética, fecha de llegada de las aves. De igual manera el registro permite seguir consignando la semana de vida en la que se encuentran las aves.

En el momento que las aves inician postura los huevos comienzan a llevarse a la sala de almacenamiento y se realiza la clasificación con el fin de separar los mismos por tamaño, dicha labor se efectúa a diario hasta la salida de las aves, cabe resaltar que en dicha área los huevos son ubicados por lotes; con el fin de evitar errores se recoge en los galpones en un orden, y de esta misma manera van llegando a la unidad de almacenamiento.

Se cuenta además con un registro de trazabilidad del huevo, el cual se lleva a diario y contiene el número de huevos recogidos, el número del lote, número del galpón, número de huevos aptos y rechazados. Los huevos defectuosos que no son aptos serán dispuestos en el estante denominado Huevo No conforme, que debe estar separado y evitando que insectos o demás plagas contaminen su contenido.

(...)”

- **Levante y Postura**

Fotografía 1. Galpones de levante y postura de Gallinas del proyecto Avícola La Isabella



DANCP 2025

- **Comercialización de Huevo**

Fotografía 2. Comercialización del huevo producido en el Proyecto La Avícola La Isabella

Continuación resolución “Cumplimiento de lo ordenado por la Sentencia T-012 de 21 de enero de 2025 proferida por la Sala Tercera Revisión de la Honorable Corte Constitucional”



DANCP 2025

“(…)

La infraestructura está compuesta por dos galpones. El primero tiene una dimensión de 47 metros de largo por 16 metros de ancho, y el segundo de 67 metros de largo por 16 metros de ancho. Cada módulo está diseñado para garantizar el bienestar de las aves y la eficiencia del proceso productivo. Un módulo está destinado al levante y el otro a la producción, de donde obtenemos en promedio 25.500 huevos diarios.

Todo el proceso de levante y producción está acompañado por un médico veterinario responsable, quien supervisa la aplicación del plan vacunal, las prácticas de bioseguridad, la alimentación balanceada y las condiciones ambientales, como la calefacción. Además, se realizan capacitaciones continuas a todo el personal, dictadas por el veterinario de la granja y por entidades especializadas como FENAVI (Federación Nacional de Avicultores de Colombia), enfocadas en temas como manejo de galpones, clasificación de huevos y bioseguridad. La producción de huevos es transportada en condiciones higiénicas adecuadas, utilizando panales de primera calidad provenientes de Combolsa Cartones de Colombia (Cali) y vehículos tipo turbo de estacas. El alimento balanceado es adquirido en la planta de Solla S.A. (Buga) y llega a la granja en camiones que atraviesan una zona de desinfección antes de su ingreso, con una frecuencia semanal de 5 a 6 viajes.

El agua utilizada en la granja proviene del acueducto de Mocondino. Contamos con tres llaves industriales y cuatro llaves familiares debidamente autorizadas. El agua es empleada exclusivamente para el consumo de las aves y del personal, sin generar vertimientos ni realizar procesos que impliquen contaminación. Las aves beben mediante sistemas de niplería por goteo, lo cual evita desperdicios. Cabe aclarar que no realizamos procesos similares a los de mataderos, y las camas deben mantenerse secas para garantizar el bienestar de las aves y la calidad del producto.

Al finalizar cada ciclo de producción, se realiza el proceso de limpieza y sanitización de los galpones. La gallinaza es recolectada, sanitizada y vendida como abono orgánico para cultivos. Luego, se efectúan actividades de barrido, flameado, fumigación y lavado con productos especiales de bajo consumo de agua, seguido de una desinfección completa. Posteriormente, el galpón se deja en descanso durante 30 días antes de recibir el siguiente lote de aves.

“(…)”

Tomado del documento: CONTESTACION MINISTERIO FINAL 20250512161404 del Radicado 2025-1-002410-036747 ID 539310 del 15 de mayo de 2025

2.3.1.2 Manual de procedimientos operativos – Actividades específicas

“(…)”

Ingreso de personas, objetos y vehículos

Se prohíbe el ingreso a particulares durante el desarrollo del ciclo de postura de las aves. En caso de ser autorizado el ingreso de personal ajeno a la explotación avícola (veterinarios; distribuidor de gas; visitas educativas; ingreso de cisco; vehículo de concentrado, etc.) este deberá registrarse, indicando la fecha, el nombre y el motivo de la visita y será dotado por utensilios (botas, overol, tapabocas y gorro) que están dispuestos al ingreso de cada granja. Solo se debe permitir el ingreso al predio de la granja a las personas que sean estrictamente necesarios para el desempeño productivo de la explotación. Las reuniones con personas que no son parte del funcionamiento de la granja deben realizarse fuera de ella. El ingreso de personal u objetos extraños a la granja será autorizado únicamente por el veterinario a cargo de la granja o en ausencia de éste, por la persona que defina el propietario de la explotación.

Vehículos:

El vehículo solo podrá llegar hasta la bodega, en ningún caso el conductor podrá acceder hasta los galpones. Antes de pasar la puerta de ingreso a la granja, el vehículo deberá ser desinfectado por el

Continuación resolución “Cumplimiento de lo ordenado por la Sentencia T-012 de 21 de enero de 2025 proferida por la Sala Tercera Revisión de la Honorable Corte Constitucional”

galponero y para ello podrá utilizar el sistema implementado como puede ser estacionaria o arco de desinfección por un lapso de 30 a 60 segundos, desinfectando todas las áreas del vehículo (carrocería, llantas y cabina). La dosis de desinfectante a usar será la siguiente:

- *Iodados 3 ml por litro de agua (60 cc por bomba de espalda)*
- *Glutaraldehídos 6 cc por litro de agua (120 cc por bomba de espalda)*
- *Viricidas 7.5 g por litro de agua (150 g por bomba de espalda)*

Mantenimiento de Sistemas de desinfección: Todos los equipos utilizados en los sistemas de desinfección de personas (pediluvios, cabina desinfección, duchas) y de vehículos (arco de desinfección, boquillas de desinfección) serán revisadas periódicamente de la siguiente manera:

- *Boquillas de arco: Cada 30 días se desarmen y se limpian para evitar taponamientos.*
- *Mangueras.*
- *Lavado de tanque de desinfectante: cada vez que se agote la solución se limpie.*

En el resto de sistemas y utensilios se realizarán cambios de acuerdo a su correcto funcionamiento. Personas:

Ingresa únicamente la persona autorizada y deben ingresar directamente a la unidad sanitaria la cual consta de 3 zonas (Zona sucia, intermedia y limpia), para ello se sigue un desplazamiento unidireccional, secuencial y lógico así: La persona ingresa por la zona sucia, deja su ropa e ingresa a la ducha en donde debe bañarse con abundante jabón desinfectante haciendo énfasis en su cabello, cejas, nariz, oídos y uñas. Secar el cuerpo y la cabeza con la toalla dispuesta para este fin. Diligenciar el formato de ingreso a la granja. Finalmente pasa a la zona limpia donde debe usar la dotación compuesta por overol o ropa de trabajo, utilizando gorro, tapabocas y botas limpias exclusivas de la granja. Una vez realizado el cambio de ropa podrá ingresar a los galpones. Una vez realizadas las tareas en los galpones, se debe realizar: La disposición de la ropa y botas en el lugar designado, ingresar a la ducha sanitaria, realizar baño completo, ingresar al vestier del área sucia. Vestirse con su ropa

Sistema de tratamiento de agua

Método utilizado:

Se realizará un análisis diario de agua en cuanto a nivel de Cloro y ph en bebederos de los animales, además de la apariencia del agua de consumo, teniendo en cuenta y registrando anomalías como: coloraciones, turbidez, presencia de tierra, olor y sabor diferente.

Para realizar el test de cloro diario se ira al último bebedero se le quita la manguera o niples que provee el agua al ave, se llena la cubeta de cloro y se le adicionan (cinco) gotas de Orto toluidina. Si hay cloro residual se debe poner al instante color amarillo intenso. Si no hay queda clara y se le debe adicionar más cloro al tanque. La cubeta posee una numeración de acuerdo a la coloración que adopte el agua después de agregar la Orto toluidina, ese número hace referencia a la concentración de cloro en el agua, valor que será plasmado en el registro diario de control de calidad de agua de consumo. Se lleva un control por parte del administrador de la realización de la potabilización.

Los controles y mantenimiento que se realiza al agua es de desinfección; por medio de 1 pastilla de cloro de 200g por cada 1000 litros de agua en el respectivo tanque de almacenamiento, la adición de pastillas de cloro a los tanques depende del desgaste de las mismas, el cual puede variar según el consumo de agua o la contaminación del agua. (Aproximadamente cada 18 días). También se puede adicionar cloro granulado de 30g por cada 1000 litros. Se usa eventualmente cuando el agua esta extremadamente turbia sulfato de aluminio 60 a 80g por cada 1000 litros.

Análisis:

Pruebas de laboratorio: Cada año se realiza un chequeo microbiológico o bacteriológico de la calidad del agua en el laboratorio. Los resultados de los análisis realizados son entregados y analizados por parte del médico veterinario. Los estándares de calidad para las pruebas son: Microbiológicos: Coliformes fecales (0 UFC), Coliformes totales (0 UFC), Mesófilos (100 UFC/100ml). Durante la visita técnica se deberá verificar la concentración de cloro, tanto en tanque de depósito como el agua acumulada en los bebederos automáticos. En este último punto la concentración deberá ser 0.5 a 1 ppm.

Cada vez que se clora el agua, y se verifique su concentración, deberá registrarse en el formato diseñado para ello. Se debe medir el PH del agua con el kit y reactivo Rojo fenol agregando 5 gotas, el cual debe estar por debajo de 6,5 con el fin de mejorar la digestibilidad del alimento.

Proceso de lavado de los tanques de almacenamiento y tuberías y su frecuencia:

Por norma se deberá lavar los tanques de depósito como mínimo cada 8 días, o antes si hay presencia excesiva de material orgánico que amerite su aseo. Una vez vacío el tanque, se limpia con una esponja con jabón detergente y se restriega las paredes y piso del tanque, posteriormente se realiza un enjuague y se desinfecta con yodo / cloro, a razón de 5ml por 1lt de agua.

Para la desinfección de tuberías se aplica detergente alcalino, se deja actuar mínimo por 12 horas para hacer el vaciado de la tubería y luego aplicar el detergente ácido se lo deja actuar por 12 horas y se realiza el vaciado de las tuberías. A razón de 1 litro de detergente por cada 20 lts de agua.

Jabón detergente Acido – Alcalino

Jabón detergente líquido, ácido y alcalino concentrado: Desincrustante de colmatación de tuberías de granjas avícolas, porcícolas y ganaderas, desengrasante, desmanchador fuerte, Se utiliza en equipos, superficies que contengan una suciedad alta y moderada. Útil en el lavado de pisos, paredes y techos, además de equipos como: comedores, bebederos, bandejas para transporte de

Continuación resolución “Cumplimiento de lo ordenado por la Sentencia T-012 de 21 de enero de 2025 proferida por la Sala Tercera Revisión de la Honorable Corte Constitucional”

huevos y guacales. Para descolmatación de tuberías: Utilizar un litro de detergente ACIDO y/o ALCALINO por 20 litros de agua dependiendo del grado de suciedad.

Limpieza y desinfección de instalaciones, equipos y utensilios

Limpieza:

- Recoger y desechar los residuos del producto, polvo o cualquier otra suciedad presente en el lugar a limpiar.
- Humedecer con suficiente agua potable el lugar o superficie que se va a limpiar.
- Preparar la solución de detergente que se va a usar.
- Enjabonar la superficie por limpiar, esparciendo la solución de detergente con esponja o cepillo.
- Restregar la superficie fuertemente con ayuda de un paño o cepillo, eliminando toda la suciedad posible.
- Dejar la solución de detergente aplicada por un tiempo corto para que este actúe.
- Eliminar detergente.
- Observar detenidamente el lugar que se limpió para verificar que haya sido eliminada toda suciedad.

Desinfección:

- Asegurarse de que la superficie este limpia, si no es así limpiar como se explicó anteriormente.
- Antes de proceder a desinfectar se debe tener lista la solución Desinfectante.
- Aplicar la solución desinfectante sobre el lugar o superficie que se va a desinfectar.
- La solución desinfectante se deja sobre el lugar que se está desinfectando por un tiempo determinado, dependiendo de la sustancia utilizada.
- Durante este tiempo, se está logrando eliminar la mayor cantidad posible de microorganismos, de modo que la superficie a limpiar queda bien desinfectada.

Procedimiento General:

Luego de raspar y sacar bien todo el material que se haya pegado en el piso de galpones se procede a barrer los pisos, andenes y bodegas, se pasa un flameado para eliminar residuos de pluma y se procede a recoger todo el material sucio, se limpia los pisos, las estructuras, techos, mallas, muros y bodegas, tanto interna como externamente, eliminando todo residuo de polvo o materia orgánica. Para proseguir con la desinfección de pisos, techos, paredes internas y externamente así:

Salida de animales: Una vez se de orden de salida se realizará el despacho de las aves teniendo en cuenta que se debe seguir bajo cronograma de modo que permita disponer del tiempo necesario para lo que demore el desalojo de las aves, el aseo, desinfección y el descanso del galpón, para ingresar el nuevo lote de aves. Sacar la gallinaza tan pronto pueda, recuerde que el verdadero descanso del galpón solo puede darse una vez limpio y desinfectado. Mantenga el galpón cerrado. Si alguien que no sea su supervisor necesita entrar, manténgase informado. No permita que nadie que haya estado en contacto con otras aves entre a las instalaciones de la granja.

El primer paso de la limpieza es tratar el galpón con un insecticida apropiado para eliminar los insectos de la cama. Tenga cuidado de usar el insecticida siguiendo las instrucciones de la etiqueta. **Desalojo de equipo:** Todo el equipo, que incluye comederos y bebederos se sacara del galpón y se realizará su proceso de limpieza y desinfección.

Flameado: Con el uso de equipos y el suministro de gas propano y la ayuda de una extensión en tubo se logrará llegar a superficies altas o de difícil acceso. Con este procedimiento deseamos eliminar polvo, tierra, telarañas y suciedad adherida a las superficies. Complementando el proceso de lavado y cepillado.

Es muy importante tener precaución con los equipos plásticos o de madera que se puedan quemar o dañar con el fuego del flameador, así como la seguridad del operario. El orden en el que se realizara el flameado es:

- Techos • Estructura de cubierta • Mallas y paredes • Equipos inmóviles que permitan flameado • Piso • Zona exterior.

Encalado: Se aplica cal viva en las superficies de concreto o tierra tal como pisos, paredes, fosas de gallinaza.

Desinfección por fumigación: Con el manejo de una bomba espaldera de aspersión, bomba estacionaria o termo nebulización se procederá a efectuar la desinfección del módulo y de los equipos, utilizando glutaraldehído o Amonio cuaternario a razón de 120 ml/20 Litros de agua en bomba espaldera por dos días, posteriormente yodo a razón de 200 ml/20 litros de agua en bomba espaldera por dos días y las semanas posteriores Virusnip a razón de 80 gramos/20 litros de agua en todas las superficies del galpón. De esta manera se genera un ambiente libre de patógenos. Se debe realizar una buena limpieza y desinfección de la granja para conseguir el objetivo final de todo plan de bioseguridad; para esto se emplean los siguientes productos, los cuales se rotan en cada cambio de lote con un tiempo de descanso mínimo de 60 días por lote.

Continuación resolución “Cumplimiento de lo ordenado por la Sentencia T-012 de 21 de enero de 2025 proferida por la Sala Tercera Revisión de la Honorable Corte Constitucional”

Mantenimiento: Se dará una adecuación de los módulos mediante la aplicación de capas de cal viva para prolongar la acción del flameado y la destrucción de gérmenes. Se hará una inspección minuciosa de equipos tales como bebederos, canoas de alimentación, jaulas y pasillos para realizar un mantenimiento y reparación de los equipos mallas y techos, facilitando el bienestar de los animales y evitando proliferación de roedores y otras plagas.

Limpieza y desinfección de bodegas, área administrativa y unidad sanitaria

La limpieza y desinfección de estas instalaciones se realiza mediante un barrido periódico y una limpieza minuciosa cada vez que se requiere como se describe a continuación: Para las bodegas se retiran los equipos y utensilios de la instalación (los cuales serán limpiados o lavados y desinfectados según sea el caso, para posteriormente reintegrados a la instalación una vez esta se encuentre sanitizada), enseguida se realiza un barrido para retirar los residuos presentes. Así mismo, se lleva a cabo una limpieza de techos, paredes, cortinas metálicas, puertas, ventanas y pisos, para evitar el acumuló de polvo en estas partes.

Finalmente se realiza una desinfección con el producto que le corresponda y en las dosis especificadas por el fabricante, se deja actuar y secar el producto para posteriormente ingresar los equipos y utensilios en sus respectivos sitios.

Para el caso de la unidad sanitaria y baños se procede según corresponda a realizar un barrido para retirar los residuos presentes, lavar con agua a presión y se utiliza el detergente en liquido industrial a una cantidad de 100 ml por cada 10 litros de agua, con la ayuda de un cepillo se frota todas las superficies para posteriormente retirar el detergente y suciedad presente en las superficies de la instalación con agua a presión. Enjuagar las veces que sea necesario. Para posteriormente realizar una desinfección con una solución de hipoclorito de sodio mediante el uso de trapeador para el piso y en las paredes se deja secar. Preparación: al 5,25% con 5 litros de disolución de cloro y al 0.2% con fumigadora. Para prepararlo se agrega 200 ml de cloro a 5 litros de agua. Se aplica a techos, paredes y pisos.

Para el caso de la oficina o áreas administrativas y sociales se procede según corresponda a realizar un barrido para retirar los residuos presentes y limpieza de las superficies para posteriormente realizar una desinfección con una solución de hipoclorito de sodio mediante el uso de trapeador para el piso.

Equipos y utensilios:

Después de la terminación de cada lote los comederos, bebederos, tableros, cortinas externas e internas son retirados de los galpones y sumergidos en el tanque para lavado de equipos con jabón detergente, se realiza el correspondiente retiro de material adherido utilizando cepillos o esponjas para luego enjuagar y sumergir en una solución iodada compuesta por 1 litro de yodo en 100 litros de agua y se deja secar al sol para luego ubicarlo en un área limpia y ya desinfectada. Pistolas vacunadoras: su desinfección se realiza unas horas antes de su utilización. Se colocan todas sus piezas en un recipiente con agua a 100°C por 5 minutos, para posteriormente armarlas, teniendo en cuenta el previo lavado de manos del operario.

El calzado a la entrada de cada área:

Para la desinfección de calzado se emplean bandejas o recipientes puestos en el suelo, que contiene una solución desinfectante para higienizar el calzado. Existen 2 pediluvios en cada puerta de entrada a los galpones, al igual en la caseta de compost; uno con agua para la limpieza de la materia orgánica y otro con desinfectante para la eliminación de la carga microbiana que pueda generar una contaminación cruzada que afecte la salud de las aves. Los pediluvios son cambiados en su mayoría todos los días, aunque esto depende de su uso o contaminación. El desinfectante utilizado es formaldehído con una concentración de 37% a una dosis de 20 ml por cada litro de agua o yodo en razón a 6 ml por litro de agua o específico 10 ml por cada litro de agua. Mantener los pediluvios cubiertos del sol y la lluvia.

Desinfección de la cama:

Materiales de cama (viruta – cascarilla): Una vez que esté todo el galpón desinfectado, encalado y encortinado se recibe el material de cama, el cual debe estar seco, libre de hongos y material extraño. Se distribuye uniformemente y se prosigue a fumigar y/o a termo nebulizar con productos bactericidas y viricidas (Formaldehídos en una proporción de 300 a 400 ml x 20 litros). Se utilizan capas de 7 a 10 cm de espesor, colocando una capa más gruesa para el sitio donde se recepcionan las aves.

Control integrado de plagas

Control de roedores:

Se debe implementar un programa de control de roedores, como peligro biológico potencial por su capacidad de servir como vectores de múltiples enfermedades infecciosas. El método más utilizado para eliminar roedores es el empleo de dispositivos de eliminación (trampas) colocados en lugares estratégicos donde pueda presumirse el paso o presencia de estos animales. La aplicación de estos productos se realizará por personas habilitadas previa lectura de instrucciones o ficha técnica adjunta al mismo. Se establecerá un programa de prevención y eliminación de roedores para lo que es necesario contar con un plano de las instalaciones en que se ubiquen los cebos peletizados y un registro en el que se haga constar el nombre del producto o productos empleados, su composición, modo de empleo y frecuencia de reposición, así como otros datos que se consideren de importantes. Los cebos se ubicarán en puntos estratégicos de cada galpón y en las bodegas de alimento, para ello se utilizarán trampas diseñadas con tubo PVC de 3 pulgadas de diámetro y de una longitud

Continuación resolución “Cumplimiento de lo ordenado por la Sentencia T-012 de 21 de enero de 2025 proferida por la Sala Tercera Revisión de la Honorable Corte Constitucional”

mínima de 30 centímetros; (también directamente en las esquinas de los galpones y por debajo de las estivas o lugares oscuros); dentro de los cuales se colocará unos cuantos pellets de rodenticida. Cada punto rojo indica la ubicación de las estaciones de control químico de roedores o ratarestaurantes.

Se colocan 10 gramos de producto raticida que puede ser (FULLMIRAT, EXTIN-RAT SB, RACUMIN, KLERAT o RATAQUILL SB) en las estaciones de control químico de roedores.

Control de *Alphitobius diaperinus*

El control de esta plaga debe orientarse a mantener su población en la mínima expresión ante la difícil tarea de lograr su erradicación, lo cual equivale a establecer un programa sistemático de control en toda la granja y de manera permanente, más aún cuando se manejan estrategias de Bioseguridad. En primer lugar, debe realizarse un constante MONITOREO, en galpones y áreas adyacentes en busca de cucarrones adultos y formas inmaduras. En los galpones de mayor infestación, caminar en ZIG ZAG. Identificar los puntos de mayor infestación, examinando debajo de los comederos, cortinas y techos, con mayor atención en las partes inferiores de las paredes.

El efectivo control debe incluir un manejo integral, lo que significa:

1. Eliminación de poblaciones ya establecidas mediante el uso racional de plaguicidas con amplio margen de seguridad y que ofrezcan niveles satisfactorios de efectividad.

La medida más efectiva en el control del escarabajo es pavimentar el piso del galpón, al igual que corregir todas las hendiduras y grietas que se observen en el mismo y sus entornos; además de las composteras, estos ambientes suelen ser una frecuente fuente de infestación. Otra medida de control es cubrir el piso de los galpones con cal esparciéndola uniformemente en todo el galpón.

2. El correcto manejo de ambientes internos y circundantes que dificulten su supervivencia y multiplicación.

El control del escarabajo debe hacerse mediante el sistema de aspersión, que equivale al método tradicional de fumigación con bomba de espalda dispersando el plaguicida (Cipermetrina al 15%) en gotas gruesas que por su peso caen de inmediato al piso, constituyendo un sistema convencional para controlar los insectos rastreros. El rendimiento de las aplicaciones es otro factor determinante en el control satisfactorio de la plaga, el cual debe estar alrededor de 15 m² de superficie por litro de mezcla, garantizando suficiente cantidad de ingrediente activo de insecticida por metro área, en aras a que toda la superficie del galpón reciba una dosificación letal y homogénea para toda la población de insecto. Una vez culminado el ciclo de las aves y desocupado el galpón, se retira la cama, se humedece el piso del galpón, y en horas de la tarde se aplica el Insecticida diluido y por el sistema de Aspersión. Mezclándolo en agua a las dosis indicadas en las etiquetas, usando boquilla de cortina y cubriendo toda la superficie del piso del Galpón. Deben fumigarse todas las superficies infestadas por el vector como paredes, cortinas, techos, composteras, y sitios adyacentes a los galpones. Se deja actuar el insecticida mínimo por un día, y luego se procede al alistamiento habitual del mismo. La última aspersión se hace antes de colocar la nueva cama para el próximo lote; logrando así que todo insecto adulto que emerja y llegue a la superficie sea eliminado por el insecticida. El procedimiento anterior debe repetirse en cada periodo de descanso de la granja. Cuando se compruebe resistencia del escarabajo al principio activo que está siendo utilizado (supervivencia de más del 20% post fumigación); se procede a la rotación o cambio de grupo de Insecticida, debiendo permanecer con este último durante las próximas seis aplicaciones consecutivas antes de regresar a la familia original del insecticida; volviendo de esta manera a los anteriores niveles de susceptibilidad.

Control de moscas

Control de manejo:

NOMBRE DEL PRODUCTO	PRINCIPIO ACTIVO	DOSIS	LUGAR DE APLICACIÓN	FORMA DE APLICACIÓN	DE
Cipermetrina 15%	Cipermetrina	20 ml / 20 litros agua	Pisos, paredes, techos, madera, cortinas	Aspersión fumigación.	por

- Manejo de la higiene: Limpieza y desinfección del galpón después del retiro de animales.
- Manejo de desechos: Disposición apropiada la cama y aves muertas, mantener la gallinaza tan seca como sea posible, realizando sanitización de la cama.
- Manejo de equipos: Mantenimiento apropiado de los sistemas de suministro de agua y de alimento. Especialmente las potenciales salidas de agua tienen que ser vigiladas.
- Manejo del galpón: Ajuste apropiado de los sistemas de ventilación: evite los niveles demasiado altos del amoníaco. Flujo de aire adecuado y control de humedad en la cama.

Control químico: Uso de larvicidas y Adulticidas.

Manejo y eliminación de residuos sólidos que representan riesgo sanitario Manejo, tratamiento y disposición final de la mortalidad

La disposición final de la mortalidad se realiza empleando procesos que son ambientalmente aceptados: a través de unidades de fosa o compostación, que recibe la mortalidad de toda la granja de las cuales se obtiene un material estabilizado libre de patógenos; que la producción podrá

Continuación resolución “Cumplimiento de lo ordenado por la Sentencia T-012 de 21 de enero de 2025 proferida por la Sala Tercera Revisión de la Honorable Corte Constitucional”

comercializar con terceros para que lo empleen en otros sistemas productivos. Este manejo cumple con las disposiciones establecidas en la Resolución N° 3651 del 13 de noviembre del 2014 por el ICA. Por la cual se establecen medidas sanitarias para la prevención y el control de la enfermedad de Newcastle en el territorio nacional, prohíbe la movilización o comercialización de la mortalidad generada en el ciclo productivo y la mortalidad como consecuencia de efectos ambientales sanitarios debe ser eliminada de acuerdo a la normatividad vigente. La Resolución 3651 del 2014 prohíbe la comercialización de la mortalidad y también su utilización para alimentación de otra especie animal. Fosa: La granja tiene una fosa donde se deposita los cadáveres de las aves, técnica que no representa impacto ambiental, tienen una distancia moderada de los galpones y viviendas, acondicionadas con revestimiento de cemento e impermeabilizada, con tapa hermética para aumentar la temperatura y acelerar los procesos de descomposición de la materia orgánica, un tubo (respiradero) para evacuar los gases que se producen en la descomposición, buena ventilación, la profundidad es de 6,5 mts.

Descripción del proceso

1. Sacar las aves muertas de los galpones lo más pronto posible.
2. Inmediatamente dirigirse a la fosa de descomposición.
3. Retirar la tapa de la fosa.
4. Disponer el ave muerta.
5. Agregar microorganismos eficientes (opcional si es necesario).
6. Diligenciar el formato de mortalidad de galpones.
7. De acuerdo a la necesidad a los tanques se les adiciona productos con microorganismos:

TRICHOBIOLO: Trichoderma lignorum, es parásito de hongos fitoparásitos al producir una roptura en las paredes hifales del patógeno seguida de la penetración de las hifas del antagonico y su posterior esporulación.

SUBTILIN: Bacillus Subtilis, produce metabolitos (compuestos orgánicos) llamados lipopeptidos los cuales penetran en las paredes y membranas de los patógenos rompiéndolas y colapsándolas evitando su multiplicación y consecuente dispersión.

PSEUDOBIOLO: Control de enfermedades y solubilizador de fosforo.

LEVADURA.

Se prepara primero 200 lts de agua y 10 kg de melaza; en 5 litros de esta preparación se añade el trichobiol y se agrega a la fosa, luego la levadura, y se van añadiendo el resto de productos: pseudobiolo y subtilin; se hace penetrar dentro de la fosa y se repite el procedimiento por 3 veces cada 8 días. Actuando así como degradador Biológico, mejorando la calidad y el funcionamiento reduciendo drásticamente la emisión de amoníaco y de otros gases, controlando de esta forma la proliferación de moscas y enfermedades respiratorias.

No se deben utilizar sustancias antimicrobiales como hipocloritos (límpido), cal, desinfectantes, ácidos. No introducir bolsas o material plástico o no biodegradable. El tratamiento de la mortalidad es esencial para controlar la diseminación de enfermedades y prevenir la contaminación ambiental. Como alternativa se puede hacer la utilización de caseta de compostaje, teniendo en cuenta que el manejo de la fosa requiera ser complementado para garantizar un buen manejo de la mortalidad.

Tratamiento térmico de la gallinaza:

La gallinaza es recogida al final del lote y debe cumplir con un tratamiento especial llamado sanitización, necesario para reducir el riesgo sanitario o de transmisión de agentes infecciosos. La sanitización es un proceso mediante el cual se aumenta la temperatura de la gallinaza para eliminar patógenos que puedan interferir en la salud de las aves.

Sanitización de la gallinaza mediante el apilado profundo:

El proceso de Sanitización de la gallinaza aparece como una interesante opción ambiental para las Granjas de aves de postura y avicultores que deseen estabilizar la gallinaza química, física y biológicamente para una producción más limpia, de donde se obtiene un producto final estable e inocuo desde el punto de vista ambiental sanitario, convirtiéndose en un suplemento como abono orgánico para suelos.

Descripción del proceso:

En la granja la gallinaza es sometida a un proceso que busca elevar la temperatura con el fin de eliminar los microorganismos infectocontagiosos para las aves, otros animales y para los seres humanos, antes de ser retirada del galpón de origen; garantizando la bioseguridad de la industria avícola (Resolución N° 3651 del 13 de noviembre del 2014 expedida por el Instituto Colombiano Agropecuario, ICA), una vez cumplido el proceso es retirada de la granja. Este residuo está conformado por cisco y excretas, el cual es empacado en costales de polipropileno (fibra) para su posterior comercialización.

1. Retirar equipos desmontables del galpón, remover la cama; es decir, granular la gallinaza que quede lo más suelta posible.
2. Armar las pilas en el centro del galpón.
3. Altura de la pila de 1.0 mt a 1.60 mt. Se debe manejar en 1.20 mt.

Continuación resolución “Cumplimiento de lo ordenado por la Sentencia T-012 de 21 de enero de 2025 proferida por la Sala Tercera Revisión de la Honorable Corte Constitucional”

4. Humedecer la gallinaza, mientras se va armando la pila (Humedad ideal 40%), no es recomendado exceder en la adición de agua ya que aumenta el tiempo de secado y aireación, también, puede generar presencia de moscas y olores ofensivos.
5. Cubrir la pila en su totalidad con plástico negro (calibre 8, grueso) para conservar más la temperatura.
6. Pisar el plástico alrededor de la base de la pila con ladrillos o piedras.
7. Encortinar el galpón durante el tiempo que dura la sanitización.
8. Monitorear la temperatura durante tres días completos (48 horas) tanto en el día como en la noche, con termocúpla, hasta alcanzar mínimo una temperatura entre los 55° C a 60°C. Medir la temperatura de la pila a diferentes alturas y profundidades.
9. Retirada de gallinaza: Empacar y coser la gallinaza en costales de fibra de 40 Kg. Esta se entregada a un transportador que la retira de la granja, debe ser pesada para liquidar su valor. Barrer todo residuo de gallinaza de pisos y andenes; y retirarla.
10. Las pilas se numeran y se identifican para facilitar el seguimiento y registro del proceso.

Tratamiento y disposición de las cajas de cartón o plásticas utilizadas en el transporte de aves de un día:

Desarme y destrucción (para que no puedan ser utilizadas para la misma función) de las cajas de cartón. Las cajas de cartón se desinfectan con productos en combinación con Glutaraldehído a dilución de 10 ml/litro de agua y son enviadas con destino final para reciclaje. Cuando son cajas plásticas en donde solamente se realiza el traslado hacia las instalaciones de la granja. Las cajas después de haber realizado el traslado inmediatamente son devueltas a la empresa proveedora sin que se queden en la granja, por lo tanto, no se realiza ningún proceso de lavado y desinfección.

Manejo y eliminación de los residuos:

Durante las diferentes actividades realizadas en la granja avícola se producen diversos desechos los cuales se clasifican en orgánicos, inorgánicos, reciclables y no reciclables motivo por el cual es necesario realizar un manejo adecuado de estos materiales, para lo cual primero se colectara los residuos sólidos presentes en cada instalación y área de trabajo, se transportaran al sitio de residuos sólidos, se clasifican y depositan en su respectivo contenedor o caneca la cual se encuentra debidamente marcada para cada tipo de residuo (orgánicos, reciclables papel y cartón, reciclables plástico, reciclables metales). Para que posteriormente los residuos sólidos orgánicos, los residuos sólidos inorgánicos no reciclables y los desechos sean entregados a los vehículos transportadores de basuras del municipio, los cuales se encargan de remitir este material al relleno sanitario. En cuanto a los residuos inorgánicos reciclables se empacan y se utilizan como materias primas para transformarlos y reutilizarlos.

Manejo y eliminación de los residuos líquidos:

La desinfección para el alistamiento se realiza casi en seco, es decir, se recoge la gallinaza se realiza el procedimiento ya expuesto para la gallinaza y se realiza aspersion fina con desinfectantes biodegradables, por lo cual no se generan residuos líquidos.

Aguas provenientes del lavado de equipos y de área de clasificación:

Al finalizar las actividades diarias de producción, se realiza el aseo general del área de clasificación en donde se desmontan los equipos y son lavados en un tanque en donde la disposición de las aguas producidas durante esta actividad será dispuesta en el alcantarillado de la granja en donde mediante este proceso se mitiga las acciones de los productos utilizados.

Aguas residuales domesticas:

Los residuos generados durante las actividades diarias que provienen de la vivienda son dispuestos al alcantarillado en donde recibe el producto de los baños y lavadero.

las descargas producidas de la vivienda y de área de clasificación incluyendo las actividades relacionadas al lavado de los equipos cuentan con un sistema que va al alcantarillado. Como también los provenientes de unidades sanitarias.

Manejo de huevo y Trazabilidad para consumo humano

Descripción del proceso: Una vez las aves llegan a la granja son identificadas con un número que corresponde al número de lote, de galpón y sala, el cual se consigna en un registro que contiene otra información relevante e inicial como el número aves recibidas, línea genética, fecha de llegada de las aves. De igual manera el registro permite seguir consignando la semana de vida en la que se encuentran las aves.

En el momento que las aves inician postura los huevos comienzan a llevarse a la sala de almacenamiento y se realiza la clasificación con el fin de separar los mismos por tamaño, dicha labor se efectúa a diario hasta la salida de las aves, cabe resaltar que en dicha área los huevos son ubicados por lotes; con el fin de evitar errores se recoge en los galpones en un orden, y de esta misma manera van llegando a la unidad de almacenamiento.

Se cuenta además con un registro de trazabilidad del huevo, el cual se lleva a diario y contiene el número de huevos recogidos, el número del lote, número del galpón, número de huevos aptos y rechazados. Los huevos defectuosos que no son aptos serán dispuestos en el estante denominado Huevo No conforme, que debe estar separado y evitando que insectos o demás plagas contaminen su contenido.

Continuación resolución “Cumplimiento de lo ordenado por la Sentencia T-012 de 21 de enero de 2025 proferida por la Sala Tercera Revisión de la Honorable Corte Constitucional”

La manipulación del huevo se puede hacer con o sin guantes, el operario se desinfecta las manos con jabón antibacterial o alcohol glicerinado cada vez que haya tenido que cambiar de actividad o al contacto con superficies u objetos contaminados. Se realiza la selección y la limpieza de los huevos a los cuales se les retira los restos de cama de la cascara, para posteriormente continuar con el proceso de clasificación cuando corresponde y embalaje.

Procedimiento operativo estandarizado para el personal manipulador de huevos

Descripción de actividades:

- 1. Vestir ropa de color claro para visualizar la limpieza e higiene de la misma.*
- 2. Utilizar botas de plástico (blancas si es posible), fáciles de lavar y desinfectar.*
- 3. Utilizar gorro con el cabello recogido y tapabocas cuando se manipule el huevo.*
- 4. Lavar las manos con agua y jabón y utilizar un desinfectante como alcohol glicerinado. Antes de comenzar el trabajo y cada vez que salga y regrese al área de producción.*
- 5. Las uñas deben usarse cortas.*
- 6. No comer, beber, ni fumar en las áreas de manipulación del huevo.*
- 7. No utilizar maquillaje de ningún tipo.*

Procedimiento operativo estandarizado para la recolección, almacenaje, manipulación y transporte de huevo.

Descripción de actividades:

- 1. Recolectar los huevos diariamente, y varias veces en la mañana y por la tarde y se trasladan al área de clasificación, almacenamiento, empaque, embalaje y despacho de huevo.*
- 2. Clasificar huevos: Aptos, quebrados, muy pequeños y deformes. Descartar los huevos no aptos como lo es huevos quebrados.*
- 3. Contar la cantidad de huevos y realizar el registro.*
- 4. Empacar los huevos aptos en empaques nuevos.*
- 5. Colocar en bandejas los huevos aptos.*
- 6. Almacenamiento en cajas en bodega de huevo. Guardar los huevos empacados en canastillas dispuestas sobre estibas, separadas de la pared, apartadas de la luz solar, sin contacto con olores externos y protegidas de golpes.*
- 7. Rotar el producto: Los huevos que primero entran son los que primero salen.*
- 8. Para designar el lote se utilizará el método de marcaje por fecha. La fecha detallada en el lote se organiza bajo el modelo Año-Mes-Día, por ejemplo, 240125.*
- 9. Transportar el huevo en vehículos que no transportan sustancias peligrosas, o productos que puedan ocasionar contaminación cruzada.*

En las áreas de selección y clasificación de huevo se realiza una limpieza general todos los días de al finalizar cada selección y embandejada haciendo énfasis en la mesa de selección la cual se limpia con detergente y cloro al igual que los pisos.

Trazabilidad

Contar con un procedimiento de trazabilidad el cual permita conocer el historial de cada lote de huevo producido con el fin de dar un manejo adecuado a este producto de gran valor, así como brindar una respuesta a cualquier tipo de reclamación de un consumidor.

Se tiene en cuenta el proceso de manejo de huevo anteriormente citado, en el cual se describe las actividades desde que llegan las aves a la granja, el momento que las aves inician postura y los huevos comienzan a llevarse a la sala de clasificación.

En la clasificación se cuenta además con el registro de trazabilidad del huevo para consumo humano, el cual se lleva a diario y contiene el número de huevos recogidos, el número del lote, número del galpón, número de huevos aptos y rechazados. Ya una vez se ha efectuado la clasificación se procede a marcar las bandejas con información general de la granja como es su nombre, tipo de huevo, fecha de vencimiento y lote, datos que permiten rastrear el producto final hasta la entrega al cliente inmediato.

El huevo se dispondrá en estante identificado por tipo. El huevo recién clasificado se organiza de manera tal que este sea el último en salir y se le dé prioridad al huevo clasificado antes.

Los huevos defectuosos por cascara serán dispuestos en el estante denominado Huevo No Conforme, que debe estar separado y evitando que insectos o demás plagas contaminen su contenido.

(...)

Tomado del Documento: Recomendaciones Matriz de Impacto Ambiental MIA Granja Isabella

“(...)

Continuación resolución “Cumplimiento de lo ordenado por la Sentencia T-012 de 21 de enero de 2025 proferida por la Sala Tercera Revisión de la Honorable Corte Constitucional”

Para reducir impactos ambientales sin requerir alta complejidad técnica o inversión costosa, se proponen las siguientes alternativas:

1. Gallinaza (Manejo de Residuos Orgánicos)
- Alternativa: Mezclar gallinaza con cascarilla de arroz o aserrín para acelerar el secado natural (reduce humedad y olores).
 - Beneficio: Disminuye emisiones de NH₃ y facilita su uso como abono sin necesidad de compostaje industrial.
 - Costo: Bajo (uso de residuos locales).
2. Agua (Optimización del Recurso)
- Alternativa: Instalar bebederos de niple en lugar de bebederos convencionales.
 - Beneficio: Reduce derrames y consumo en un 20-30%.
 - Costo: Moderado (inversión recuperable en 6 meses por ahorro de agua).
3. Residuos Peligrosos (Prevención de Accidentes)
- Alternativa: Almacenar jeringas y medicamentos en contenedores cerrados con tapa de seguridad (ej: baldes plásticos con sello).
 - Beneficio: Evita fugas y contaminación accidental. Cumple con Resolución 1164 de 2002.
 - Costo: Mínimo (uso de materiales disponibles en granja).
4. Energía (Reducción de Consumo)
- Alternativa: Reemplazar luminarias convencionales por LED en zonas críticas (naves de postura, almacén).
 - Beneficio: Reduce hasta 40% el consumo eléctrico.
 - Costo: Bajo (los LED tienen vida útil prolongada)
5. Emisiones Atmosféricas (Control de Olores)
- Alternativa: Aplicar cal agrícola (óxido de calcio) en pilas de gallinaza antes del secado.
 - Beneficio: Neutraliza olores y reduce patógenos.
 - Costo: Bajo (disponible en agrotiendas).

Ventajas de Estas Alternativas:

- ☒Simplicidad: No requieren capacitación avanzada o mantenimiento especializado.
- ☒Bajo costo: Soluciones con materiales locales o de bajo precio.
- ☒Alineadas con normativa: Cumplen con legislación ambiental vigente. Nota: Estas medidas son escalables. Por ejemplo, si la granja crece, puede pasar de la cal agrícola a un sistema de compostaje con volteo manual.

Actividad	Aspecto Ambiental	Impacto Ambiental	Magnitud (M)	Importancia (I)	Frecuencia (F)	Legislación Aplicable	Medidas de Manejo	Efectividad (E)	Indicadores Cuantitativos
Almacenamiento de alimento	Generación de residuos (empaques)	Acumulación de plásticos y sacos	3	4	Continua	Resolución 1407 de 2018 (Gestión de RSU)	Separación en fuente, entrega a gestor autorizado	7	0.2 kg/ave/mes
Producción avícola	Emisiones atmosféricas (NH ₃ , CO ₂)	Contaminación del aire	6	7	Permanente	Decreto 1076 de 2015 (Calidad del aire)	Ventilación forzada, uso de aditivos en alimento	6	NH ₃ : 25 ppm (interior), CO ₂ : 1500 ppm
Manejo de gallinaza	Generación de residuo orgánico	Olores, lixiviados, emisiones	8	9	Continua	Decreto 1287 de 2014 (Suelos agrícolas)	Secado, compostaje, venta como abono	8	0.5 kg/ave/día (humedad <30%)
Consumo de agua	Extracción de recurso hídrico	Presión sobre fuentes superficiales	5	6	Permanente	Concesión de aguas (Decreto 1076 de 2015)	Sistemas de recirculación en limpieza	7	3.5 m ³ /ave/año
Uso de energía	Consumo eléctrico y combustible	Huella de carbono	4	5	Continua	Ley 1715 de 2014 (Energías renovables)	Paneles solares para iluminación	5	15 kWh/ave/mes
Residuos peligrosos (medicamentos, jeringas)	Vertido accidental	Contaminación de suelos/agua	7	8	Ocasional	Resolución 1164 de 2002 (Residuos peligrosos)	Gestión con proveedor autorizado (registro RETC)	9	0.05 kg/ave/año
Limpieza y desinfección	Uso de químicos (desinfectantes)	Riesgo de toxicidad en aguas	5	6	Estacional	Decreto 1594 de 1984 (Vertimientos)	Neutralización previa a alcantarillado	7	pH 6-8 en descargas

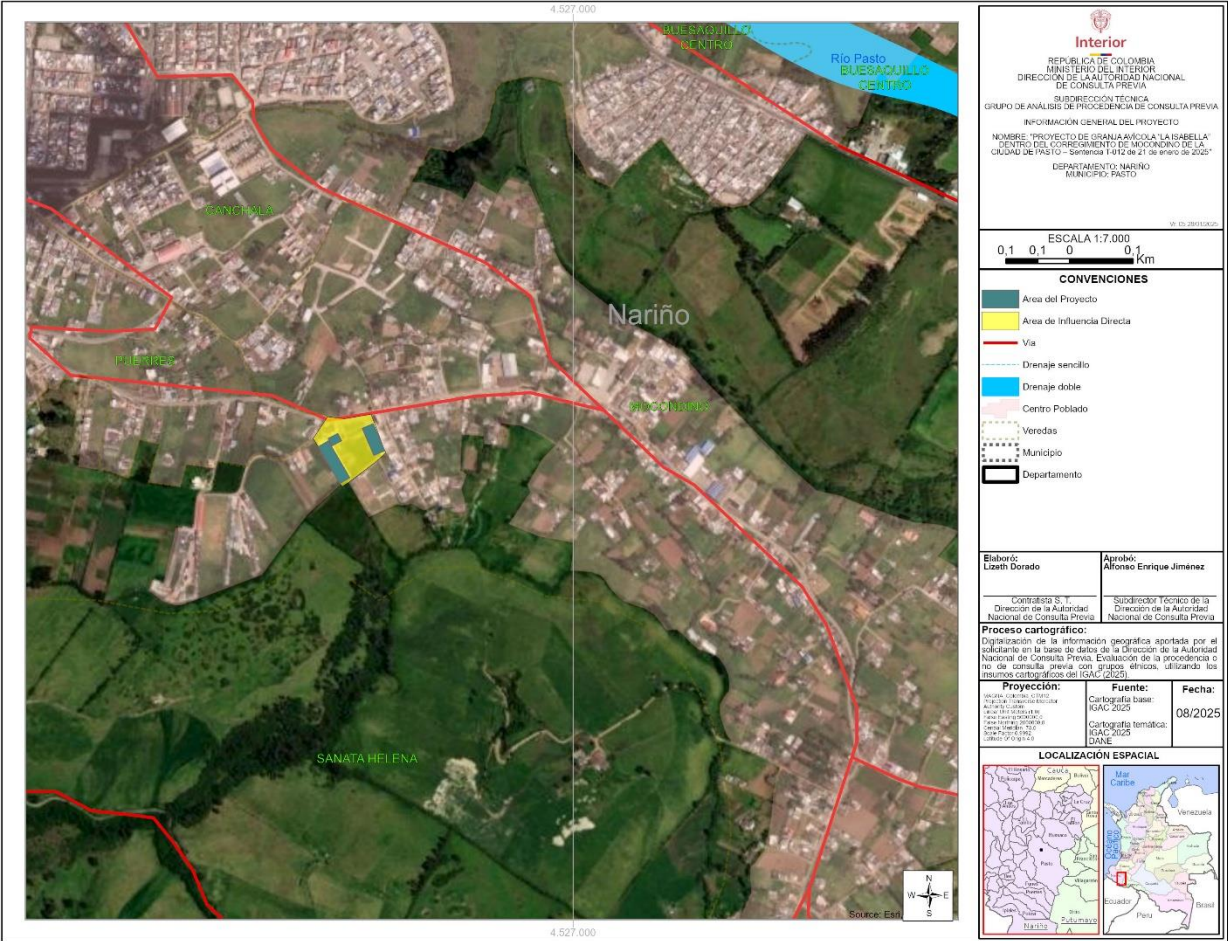
Análisis de Impactos Críticos:	
1. Gallinaza: Alto potencial de contaminación por NH ₃ y lixiviados. Medidas de compostaje reducen impacto en un 80%. Indicador clave: Concentración de NH ₃ en aire <30 ppm (norma OSHA).	2. Residuos Peligrosos: Riesgo alto si no se gestionan adecuadamente. Efectividad de medidas es alta (9/10) por gestor autorizado. 3. Agua: Aunque hay concesión, se recomienda monitorear caudal ecológico (Resolución 0629 de 2017).

(...)"

2.2. COORDENADAS DEL PROYECTO

Continuación resolución “Cumplimiento de lo ordenado por la Sentencia T-012 de 21 de enero de 2025 proferida por la Sala Tercera Revisión de la Honorable Corte Constitucional”

Mapa 1. Localización general PROYECTO DE GRANJA AVÍCOLA “LA ISABELLA” DENTRO DEL CORREGIMIENTO DE MOCONDINO DE LA CIUDAD DE PASTO – SENTENCIA T-012 DE 21 DE ENERO DE 2025, localizado en jurisdicción del municipio de Pasto, departamento de Nariño



Fuente: DCP 2025

3. VISITA DE VERIFICACIÓN
3.1. OBJETIVO DE LA VISITA DE VERIFICACIÓN

Recopilar la información necesaria sobre zonas de asentamiento, tránsito, usos, costumbres, estructuras sociales, espirituales, culturales y fuentes de sustentos de la Comunidad étnica: **COMUNIDAD INDÍGENA MOCONDINO** con el fin de determinar si estas son susceptibles o no de recibir una posible afectación directa como consecuencia de la ejecución de las actividades del **PROYECTO DE GRANJA AVÍCOLA “LA ISABELLA” DENTRO DEL CORREGIMIENTO DE MOCONDINO DE LA CIUDAD DE PASTO – SENTENCIA T-012 DE 21 DE ENERO DE 2025**, localizado en jurisdicción del municipio de Pasto, departamento de Nariño. Lo anterior, en el marco de la Sentencia T-012 de 21 de enero de 2025 y radicado 2025-1- 002410-036747 ID 539310 de 15 de mayo de 2025.

3.2. METODOLOGÍA DE LA VISITA DE VERIFICACIÓN

La Subdirección Técnica de la Dirección de la Autoridad Nacional de Consulta Previa del Ministerio del Interior, propuso como metodología para la visita de verificación, recolectar información correspondiente a los aspectos socioculturales, espirituales y territoriales; utilizar técnicas de investigación desde un enfoque cualitativo como: cartografía social, observación no participante, recopilación documental por medio de fuentes secundarias, toma de coordenadas y el análisis de información primaria y secundaria de la comunidad.

Esta visita se llevó a cabo entre el 17 y el 20 de junio, con los integrantes de la comunidad étnica: **COMUNIDAD INDÍGENA DE MOCONDINO** en jurisdicción del municipio de Pasto, departamento Nariño, donde se recabó información que permitió obtener los insumos suficientes para establecer si existe o no una posible afectación a la comunidad étnica en mención, teniendo en cuenta el criterio de afectación directa, la Directiva 10 de 2013 y la Sentencia de Unificación SU-123 del 15 de noviembre de 2018, en concordancia con los siguientes elementos:

Continuación resolución “Cumplimiento de lo ordenado por la Sentencia T-012 de 21 de enero de 2025 proferida por la Sala Tercera Revisión de la Honorable Corte Constitucional”

“Se perturban las estructuras sociales, espirituales, culturales, en salud y ocupacionales; existe un impacto sobre las fuentes de sustento ubicadas dentro del territorio de la minoría étnica; e imposibilita realizar los oficios de los que se deriva el sustento y se produce un reasentamiento de la comunidad en otro lugar distinto a su territorio. (Corte Constitucional, 2018) “.

Para cumplir con dicho objetivo se realizaron las actividades específicas relacionadas a continuación:

- *Recolección de información en donde se emplearon algunas técnicas de investigación cualitativa: entrevistas semiestructuradas grupal y/o individuales, cartografía social y observación directa, con las comunidades mencionadas acerca de sus zonas de asentamiento, usos, costumbres, tránsito y movilidad.*
- *Análisis interdisciplinario teniendo en cuenta toda la información encontrada en campo y se emitió el presente informe que consolidó el concepto social, cartográfico, geográfico y espacial.*

Dicho análisis se basó en lo estipulado en la Sentencia SU-123 de 2018, con relación a que existe afectación directa a las minorías étnicas cuando:

- Se perturban las estructuras sociales, espirituales, culturales, en salud y ocupacionales.*
- Existe un impacto sobre las fuentes de sustento ubicadas dentro del territorio de la minoría étnica.*
- Se imposibilita realizar los oficios de los que se deriva el sustento.*
- Se produce un reasentamiento de la comunidad en otro lugar distinto a su territorio.*
- Cuando una política, plan o proyecto recaiga sobre cualquiera de los derechos de los pueblos indígenas o tribales.*
- Cuando la medida se oriente a desarrollar el Convenio 169 de la OIT.*
- Se imponen cargas o atribuyen beneficios a una comunidad, de tal manera que modifiquen su situación o posición jurídica.*
- Se presenta interferencia en los elementos definitorios de la identidad o cultura del pueblo concernido.*

Lo anterior debe además analizarse a la luz de los criterios señalados en la Directiva Presidencial No 10 de 2013 y en la Directiva No 08 de 2020, es decir, considerando también, los siguientes criterios:

- *Asentamiento de comunidades en las áreas de influencia.*
- *Desarrollo de usos y costumbres por parte de comunidades en esas áreas.*
- *Tránsito de comunidades étnicas en las áreas de interés del POA.*

Así las cosas, se partió de la siguiente información:

1. *Las áreas del proyecto aportadas por el ejecutor del **PROYECTO DE GRANJA AVÍCOLA “LA ISABELLA” DENTRO DEL CORREGIMIENTO DE MOCONDINO DE LA CIUDAD DE PASTO – SENTENCIA T-012 DE 21 DE ENERO DE 2025***
2. *Las actividades e impactos del proyecto aportados por el ejecutor del **PROYECTO DE GRANJA AVÍCOLA “LA ISABELLA” DENTRO DEL CORREGIMIENTO DE MOCONDINO DE LA CIUDAD DE PASTO – SENTENCIA T-012 DE 21 DE ENERO DE 2025***
3. *La información recopilada durante la visita de verificación los días **17 al 20 de junio de 2025***

3.3. DESARROLLO DE LA VISITA DE VERIFICACIÓN

Día 1: martes 17-06-2025

Ruta de desplazamiento: Bogotá – Pasto

Medio de transporte: Aéreo, terrestre.

Actividades ejecutadas:

1. *Desplazamiento aéreo Bogotá – Chachagüí (Aeropuerto Antonio Nariño)*
2. *Siendo las 2:00 p.m. se realizó desplazamiento hacia la ciudad de Pasto para adelantar a las 4:30 p.m. la reunión de apertura y coordinación de aspectos logísticos con delegados de la Granja Avícola “La Isabella” de la visita de verificación que sería adelantada con la Comunidad Indígena de Mocondino, siendo resaltado el objetivo e importancia de la visita de verificación, y realizada la confirmación de la metodología y de la planeación preestablecida en la convocatoria. Siendo las 6:00 p.m. se da por finalizada la reunión. Participaron delegados de la Alcaldía de Pasto en la reunión.*
3. *A las 6:30 p.m. se adelantó reunión con la Asociación Campesina del Corregimiento de Mocondino (ASOCCAMO) en atención al Auto admisorio de la acción de tutela 52001312100120250006900. Siendo aproximadamente las 8:00 p.m. se da por finalizada la reunión.*

Continuación resolución “Cumplimiento de lo ordenado por la Sentencia T-012 de 21 de enero de 2025 proferida por la Sala Tercera Revisión de la Honorable Corte Constitucional”



Reunión con delegados de la Granja Avícola “La Isabella” (izquierda) y reunión con ASOCCAMO (derecha) el 17 de junio de 2025.

Día 2: miércoles 18-06-2025

Desplazamiento al Corregimiento de Mocondino del municipio de Pasto
Medio de transporte: terrestre

Actividades ejecutadas:

1. A las 8:00 a.m. se inició desplazamiento hacia el Corregimiento de Mocondino del municipio de Pasto donde sería adelantada la reunión con los representantes la comunidad.
2. Delegados de ASOCCAMO exigieron participar en el mismo espacio convocado con la comunidad indígena a partir de la orden emitida por el Juzgador Primero Civil Especializado de Restitución de Tierras de Pasto en el auto admisorio de la tutela. Ante la negativa de la Comunidad Indígena de Mocondino, se levantó un acta con la asociación campesina y se retiraron del espacio.
3. Las delegadas de la STCP-DANCP con el Gobernador Silvio Naspirán elaboran la agenda del día para ponerla a consideración de los asistentes de la Comunidad Indígena de Mocondino.
4. La reunión se inició a las 10:00 a.m. luego de que el Gobernador Silvio Naspirán dio unas palabras de apertura para dar inicio a la reunión de la Visita de Verificación en el marco del proyecto “GRANJA AVÍCOLA LA ISABELLA”. La agenda del día fue acordada de la siguiente manera:

AGENDA DE TRABAJO

1. Armonización
2. Presentación de los delegados de la Subdirección Técnica de la Dirección de la Autoridad Nacional de Consulta Previa – DANCP.
3. Presentación del delegado de la Alcaldía municipal de Pasto.
4. Presentación de la delegada de la Gobernación de Nariño.
5. Presentación de los asistentes a la Comunidad indígena de Mocondino.
6. Contextualización del objetivo de la visita a cargo de la DANCP.
7. Resolución de dudas e inquietudes de la comunidad.
8. Entrevista abierta por parte de la DANCP a la comunidad (Grupo focal)
9. Realización del ejercicio de cartografía social
10. Visita a las entidades públicas del Municipio (Salud – Planeación – Ambiente)
11. Socialización de la cartografía social
12. Cierre de la reunión

Se da apertura con la armonización y la presentación de las y los participantes.

Posteriormente, se contextualiza a los asistentes del motivo de la visita de verificación, señalando que la misma surge con ocasión a la Sentencia de tutela T-012 de 2025 de la Honorable Corte Constitucional y que, en contestación a lo anterior, se dispuso que era necesario llevar a cabo visita de verificación a campo con el objetivo de recabar insumos para el análisis de procedencia o no de consulta previa, el cual se realiza desde la identificación de lugares de asentamiento, zonas de tránsito, usos y costumbres de la comunidad, y posibles afectaciones generadas con ocasión del desarrollo del proyecto.

Acto seguido se resuelven los interrogantes y se continua.

Continuación resolución “Cumplimiento de lo ordenado por la Sentencia T-012 de 21 de enero de 2025 proferida por la Sala Tercera Revisión de la Honorable Corte Constitucional”

Se realiza un ejercicio de entrevista abierta (grupo focal) a los integrantes de la Comunidad Indígena de Mocondino, con el fin de recabar información sobre la comunidad acerca de su organización, formas de gobierno, fuentes de sustento, usos y costumbres y percepción sobre el proyecto.

De igual forma se realizó la explicación metodológica del ejercicio de la Cartografía social para que luego la comunidad indígena plasmara en un pliego de papel periódico y con marcadores, la delimitación de su territorio, incluyendo áreas de asentamiento, lugares sagrados, vías de acceso, zonas de cultivo o pastoreo y demás sitios de interés para la misma. Se finaliza el taller con la socialización en plenaria de la cartografía.

Siendo las 6:00 p.m. se da cierre a la actividad y se explica que la Asociación campesina informó que estará presente en los sitios donde se planea realizar el recorrido territorial al ser lugares públicos. Ante la posibilidad de una confrontación se estableció que no había condiciones de seguridad para realizar el recorrido programado y se levantó un acta con la Comunidad Indígena de Mocondino.

Siendo aproximadamente las 6:30 p.m. se realizó reunión con integrantes de la COMCASUD que promueven la conformación del Territorio Campesino Agroalimentario del Corredor oriental de Pasto. Siendo las 9:00 p.m. se dio por terminada la reunión. La Alcaldía de Pasto y la Gobernación de Nariño acompañaron el espacio.

Se inicia el desplazamiento hacia el centro poblado de Pasto.

La actividad fue acompañada por la Alcaldía de Pasto y la Gobernación de Nariño.



Actividad de grupo focal con la Comunidad Indígena de Mocondino, 18 de junio de 2025.



Actividad de Cartografía social con la Comunidad Indígena de Mocondino, 18 de junio de 2025.

Día 3: jueves 19-06-2025

*Desplazamiento al Corregimiento de Mocondino en el municipio de Pasto.
Medio de transporte: terrestre*

Actividades ejecutadas:

- 1. A las 8:00 a.m. se inició desplazamiento hacia la Granja Avícola “La Isabella” ubicada en el corregimiento de Mocondino.*
- 2. Ante la imposibilidad de realizar el recorrido con la comunidad indígena, se visitó el área del proyecto Granja Avícola La Isabela. Se conoció su operación y se revisó la zona donde su ubica el camino de acceso al cementerio de la comunidad.*
- 3. Se realizó una reunión con la Corregidora de Mocondino a quien se le comentó la situación presenciada el día anterior y las tensiones existentes entre el cabildo indígena y la comunidad campesina, en dicho espacio la Corregidora manifiesta que reconoce la existencia de dicha situación y afirma que la realización de los recorridos puede terminar en un enfrentamiento entre dichos grupos, además explica los hechos que motivaron la interposición de la acción de tutela por parte de la comunidad indígena.*

Sobre lo anterior, detalla la Corregidora que todo inicia por un robo que se presentó en la Granja Avícola, dado que ingresaron unas personas por una parte con poca protección, ante dicha situación la Granja Avícola decide realizar la construcción de un muro para el cerramiento de la Granja, a su vez el cabildo indígena estaba realizando unas obras de restauración del cementerio público del corregimiento, para lo cual debían realizar el ingreso de una volqueta a la vía aledaña a la Granja, sin embargo, dada la situación de la construcción del muro la volqueta no logró cruzar, dicha situación generó malestar en la comunidad quien ocasionó daños a la infraestructura en la Granja.

Continuación resolución “Cumplimiento de lo ordenado por la Sentencia T-012 de 21 de enero de 2025 proferida por la Sala Tercera Revisión de la Honorable Corte Constitucional”

En atención a lo anterior, la corregidora actuó en el marco de sus competencias, sancionando a la Granja Avícola al sobre pasar el límite máximo que tenía para la construcción y ordenó la demolición de una columna y a la comunidad indígena por los daños ocasionados.

Siendo las 4:00 p.m. se da cierre a la actividad y se inicia el desplazamiento hacia el municipio de Pasto.

La actividad fue acompañada por la Alcaldía de Pasto.



Día 4: viernes 20-06-2025

Desplazamiento al aeropuerto Antonio Nariño.

Medio de transporte: terrestre

Ruta de desplazamiento: Pasto – Bogotá

Medio de transporte: aéreo

4. ANÁLISIS TÉCNICO Y SOCIAL

*A continuación, se presenta la información recopilada en la visita de verificación realizada a la Comunidad étnica: **COMUNIDAD INDÍGENA DE MOCONDINO**, la cual fue recogida a través de técnicas de campo cualitativas, a partir de los ejercicios: cartografía social, transcripción de entrevista semiestructurada (grupal o individual) y observación etnográfica.*

Los datos tanto primarios: registros fotográficos, toma de coordenadas, observación participante, cartografía social y transcripción de relatos, como los datos secundarios: estudios etnológicos, textos académicos, investigaciones históricas, documentos legales e información anexada por la empresa y por la comunidad, fueron discriminados y organizados en categorías de análisis que corresponden a los aspectos socioeconómicos, culturales y espirituales de las comunidades visitadas.

*Así, a la luz de esta información, es posible establecer los factores que pueden ser susceptibles o no de afectación directa, teniendo en cuenta lo emanado en la Sentencia SU – 123 de 2018, y finalmente determinar la procedencia y oportunidad a la Consulta Previa, en el marco del **PROYECTO DE GRANJA AVÍCOLA “LA ISABELLA” DENTRO DEL CORREGIMIENTO DE MOCONDINO DE LA CIUDAD DE PASTO – SENTENCIA T-012 DE 21 DE ENERO DE 2025** para la Comunidad étnica: **COMUNIDAD INDÍGENA DE MOCONDINO***

4.1 CONTEXTO DEL LUGAR

*La contextualización del lugar se realiza con el fin de reconocer características geográficas del espacio en que se localizan tanto el proyecto como las comunidades, en este sentido encontramos que su localización se da en el corregimiento de Mocondino en el municipio de **Pasto**, el cual se encuentra localizado en el departamento de Nariño.*

Posición geográfica: el departamento de Nariño el cual la capital es el municipio de San Juan de Pasto está ubicado en medio de la cordillera de los Andes al pie del volcán Galeras y a una altitud de 2527 msnm. El municipio tiene en total 1181 km² del cual el área urbana es de 17 km²

San Juan de Pasto está dividido en las Unidades como Bordoncillo, Galeras Norte, Galeras Sur, Guamuez, Morasurco y Río Bobo. Estas unidades se encuentran así mismo divididas en diferentes corregimientos. Y para el caso en concreto en el corregimiento de Mocondino con sus cuatro centros poblados pertenece a la Unidad de Bordoncillo.

4.2 ANALISIS DEL CONTEXTO DEL PROYECTO

Continuación resolución “Cumplimiento de lo ordenado por la Sentencia T-012 de 21 de enero de 2025 proferida por la Sala Tercera Revisión de la Honorable Corte Constitucional”

La Avícola tiene una antigüedad de 40 años en la vereda Mocondino como un galpón familiar del cual se realizaban actividades de levante de pollo. El predio pertenecía a la familia Ruano Paz, esta empresa en el año 2018 paso a nombre de la Señora Emma Ruano quien inscribió su actividad en la Cámara de Comercio bajo el nombre de Granja La Isabella Pasto.

La operación de la granja avícola “La Isabella” se basa específicamente a la crianza de aves de corral y la comercialización de sus huevos. Cuenta con una zona de 2300 m² de área construida en un predio aproximado de 8000 m² donde se realiza levante de alrededor de 15.000 a 30.000 gallinas ponedoras y se encuentra localizado en jurisdicción del municipio de Pasto, en el departamento de Nariño.

Desde el año 2022 se inició con unas adecuaciones a la infraestructura de la avícola con lo cual en julio de 2024 se logró obtener certificaciones comerciales como Granja Biosegura por el Instituto Colombiano Agropecuario.

4.3 CONTEXTO ÉTNICO

La COMUNIDAD INDÍGENA DE MOCONDINO pertenece al pueblo Quillacinga, los cuales han habitado ancestralmente el Valle de Atriz, como se relata en la memoria oral de estas comunidades y como quedó consignado en las crónicas coloniales de Pedro Cieza de León. La fundación de la ciudad de Pasto en el siglo XVI por parte de las autoridades coloniales ocasionó que las comunidades indígenas fueran desplazadas de las zonas centrales y más fértiles del Valle de Atriz hacia las laderas (Mamián 2025; Perugache 2017). En la memoria de los mocondinos y según el rastreo que han realizado de documentos en los archivos históricos, identifican que su territorio hasta mediados del siglo XX se extendía desde donde hoy se encuentra el Hospital Departamental de Nariño hasta colindar con El Encano.

Mocondino es actualmente un corregimiento del municipio de Pasto, dividido a su vez en la vereda Dolores, Canchalá, Puerres y Mocondino, siendo esta última vereda donde se encuentra establecida la comunidad de Mocondino y la mayoría de integrantes del Cabildo. Como se explicará a lo largo de este informe la identidad comunitaria de los “mocondinos” integra tanto a personas que reconocen su identidad indígena y acatan la normatividad y organización del Cabildo, como por otras personas que se autorreconocen como campesinos y se encuentran realizando otros procesos de organización comunitaria a partir de la movilización de esta identidad colectiva.

Según el Plan de Desarrollo Municipal “PASTO COMPETITIVO, SOSTENIBLE Y SEGURO” 2024-2027: “los grupos étnicos en el municipio de Pasto corresponden a una población del 3.3% que representan aproximadamente 13 mil personas, siendo que las comunidades indígenas constituyen un 2.3% (9.510), la comunidad afrocolombiana 0.9% (3.721) y la comunidad ROM el 0.01% (60) en relación con la población local. [...] En relación con las comunidades indígenas, el pueblo Quillacinga se localiza en la zona centro y nororiental de la Cordillera de los Andes, en el Departamento de Nariño. Las comunidades Quillacinga se ubicaron tradicionalmente en el municipio de Pasto, en los alrededores del Valle de Atriz, al pie del volcán Galeras y entre los cerros de Morasurco, Bordoncillo, Campanero y Patascoy.” (Plan de Desarrollo Municipal Pasto, Pág. 365-367. Acuerdo 10 de 30 de mayo de 2024).

Como ya se indicó, la COMUNIDAD INDÍGENA DE MOCONDINO se reconoce como parte del pueblo Quillacinga. Debido a la presión colonial y luego republicana sobre las comunidades indígenas de esta zona del país, la mayoría de información sobre la que se cuenta para su caracterización en épocas pasadas ha partido de las crónicas y documentos coloniales. Pedro Cieza de León y cartógrafo Tomás López los ubicaron en lo que hoy son los departamentos de Nariño y Putumayo, pero “estos documentos no explican a profundidad las características culturales de estas comunidades, y, por el contrario, se centran en etiquetar a los Quillacinga como bárbaros, antropófagos y paganos” (Erazo 2024, Pág. 45).

Se cree que el etnónimo “Quillacinga” no fue autóctono, sino una construcción a partir del quechua que fue adoptado y difundido por las autoridades coloniales que realizaron sus incursiones a este territorio desde el sur, posiblemente acompañados por indígenas yanaconas que eran forzados a servir de guías o que esta era la denominación utilizada en la época del imperio incaico para nombrar a las comunidades de esta zona.

En quichua el vocablo “Quillacinga” surge de la unión de dos palabras: “quilla” que significa luna y “sinka” o “singa” que significa nariz, por lo que significaría “nariz de luna”. Esta denominación pudo ser utilizada por el uso de narigueras que se asemejaban a la luna por parte de estas comunidades (Erazo 2024, Pág. 44). También pudo ser una forma de nombrar a estas comunidades a partir de las costumbres dentro de su cultura material y espiritual ligadas al ciclo lunar (Mininterior, 2014, Pág. 9).

Aunque no pervive una lengua propia de los Quillacinga y no hay consenso en si su lengua era perteneciente al quechua o si hablaban una lengua cercana al kamsá que todavía persiste en el Valle de Sibundoy, las crónicas sí coinciden en diferenciar a Pastos y Quillacinga como pueblos

Continuación resolución “Cumplimiento de lo ordenado por la Sentencia T-012 de 21 de enero de 2025 proferida por la Sala Tercera Revisión de la Honorable Corte Constitucional”

(Mininterior, 2014; ONIC, s.f). Los apellidos propios de los territorios Quillacinga siguen siendo habituales y sus prácticas ligadas al trabajo en la chagra y la agricultura con semillas nativas de cultivos como maíz, papa, uyoco, frijol. Además, en las comunidades Quillacinga la cría de animales pequeños como cuyes y conejos y la construcción tradicional de las viviendas siguen siendo habituales. Igualmente son de vital importancia las fiestas tradicionales donde se mezclan la fiesta y los simbolismos propios de la zona andina con iconografía católica y las actividades de apoyo y unión colectiva como las mingas de trabajo, la administración de los bienes comunitarios y el cuidado del territorio en su integralidad, con especial importancia elementos como el agua, el fuego y las piedras en las que suelen encontrarse tallados petroglifos.

COMUNIDAD INDÍGENA DE MOCONDINO

- **HISTORIA**

La COMUNIDAD INDÍGENA DE MOCONDINO ha habitado de manera ancestral el Valle de Atriz, en donde hoy se encuentra ubicada la ciudad de Pasto, capital del departamento de Nariño. Como se indicó anteriormente, en las crónicas de Pedro Cieza de León y en los mapas del cartógrafo Tomás López, se identificó que en esta zona habitaba el pueblo Quillacinga.

De acuerdo con la memoria tradicional de la comunidad, todo el Valle de Atriz pertenecía a un solo cacique que repartió el territorio entre sus tres hijos: Jamondinoy, Pejendinoy y Mocondinoy, nombres que siguen siendo utilizados en la actualidad para referirse a estos territorios y en los que también hay procesos organizativos de reconocimiento de la tradición Quillacinga:

00:20:45 COMUNIDAD INDÍGENA DE MOCONDINO: primero debemos partir que las comunidades indígenas, somos orales, somos unos seres parlantes como ya en términos mucho más modernos, sobre todo hablantes. Somos un tipo de cultura, de etnia, que no nos basamos mucho en la escritura. Sin embargo, como bien han dicho las demás autoridades y compañeros podemos documentarnos desde esas crónicas de Pedro Cieza de León no es cierto y desde ahí, como bien decía la profe Rosario, sucede que todo el Valle de Atriz, como anteriormente se lo conocía, era y es de comunidad Quillacinga ¿qué sucede? Al venir o bueno al instaurarse mejor la Corona española es donde precisamente empiezan a relegar a las comunidades originarias a la parte perimetral del centro de Pasto.

Y de ahí entonces es importante entender tener en cuenta ese ese texto de Pedro Cieza de León, porque él manifiesta dentro de esas crónicas precisamente que todo este gran territorio le pertenecía a un solo cacique, el cual tenía 3 hijos o tuvo mejor 3 hijos entre esos, pues obviamente de ahí que devienen los nombres de los territorios, como Mocondinoy (el territorio en el que nos encontramos) Jabundinoy y Pejendinoy. Entonces el gran territorio se divide en esos 3 hijos, y que de ahí vuelvo y repito que tal vez es un poco un poco, digamos incomprensible para nosotros, que somos ya digamos modernos o contemporáneos, entender que no podemos manifestar más allá de la llegada de los españoles que haya documentación, pero si queremos algo de documentación lo podemos encontrar en los petroglifos. Las piedras, ellos entendieron que eran sagradas y por ende perduraban en el tiempo. Esa es una manera de escritura, pero más allá de los petroglifos, también es la escritura, la marca que se deja en el ADN de cada una de las personas. Jamás empezamos de cero las generaciones, porque supongamos, yo soy una generación distinta a la de mis padres, pero no a mí me toca iniciar a desarrollar o a buscar el fuego, entonces el conocimiento también se transmite a partir de la genética y por eso entonces nosotros entendemos cómo es esa relación, no sólo con un pedazo de tierra, sino con el territorio en general, donde hay precisamente una espiritualidad. No es un ser inanimado. Entonces, estamos por y para el territorio también.

Durante la Colonia española los indígenas fueron replegados hacia las zonas altas del Valle de Atriz y su fuerza de trabajo fue utilizada para la construcción y abastecimiento del poblado de Pasto. La presencia de la comunidad de Mocondino y su reconocimiento como indígenas “naturales” de estas tierras permaneció durante la Colonia y se mantuvo con el inicio de la República. En Mocondino funcionó un Cabildo indígena que realizó la administración y custodia del territorio hasta 1948, cuando fue liquidado el resguardo:

00:17:33 COMUNIDAD DE MOCONDINO (GOBERNADOR) Doctora, pero sí hay que tener en cuenta también en 1640 ya aparecen documentos desde la Corona española, reconociendo las reconociendo el territorio de Mocondino y nuestro de ello, aquí hay una fotografía, un cuadro que está aquí, ese documento español que es un poco difícil entenderlo, pero que si uno se pone a descifrar lo va entendiendo porque la escritura es española. El documento consta de 14 páginas. Nosotros lo tenemos en el Archivo Histórico. Es importante y para que se den cuenta que no somos nuevos, siempre hemos venido.

00:18:12 PROFESIONAL STC-DCP (NBE): ¿Y ya como Cabildo?

00:18:13 COMUNIDAD DE MOCONDINO (GOBERNADOR): Sí, ahí reconocen hasta incluso reconoce la posesión del de las autoridades en ese momento. No hablan ahí de gobernador porque es un término, como se puede decir un poco nuevo, moderno, ahí están hablando de los cacicazgos indígenas.

Continuación resolución “Cumplimiento de lo ordenado por la Sentencia T-012 de 21 de enero de 2025 proferida por la Sala Tercera Revisión de la Honorable Corte Constitucional”

00:18:29 PROFESIONAL STC-DCP (NBE): Entonces, pues reconocido el pueblo de Mocondino y ¿qué fue lo que fue pasando para que en 1948 se disolviera el Cabildo?

00:18:43 COMUNIDAD INDÍGENA DE MOCONDINO: Según la tradición oral, pues no está escrito eso. Mi abuelita me contaba, yo tengo 65 años cuando yo era niña ya me contaba que debido a gente que venían de otros lados a la ciudad de Pasto y se adueñaban de... se querían adueñar de territorio y se adueñaron. Entonces cogieron algunos habitantes de acá de Mocondino para que se vayan a Bogotá y empiecen a trabajar la propuesta de que se haga escrituración, o sea propiedad privada, entonces aquí nosotros miramos, pues que el Estado desde ese tiempo no reconocían a las comunidades indígenas, simplemente reconocieron a personas, pues de la alta alcurnia como se puede decir para asignarles territorio con ya escritura pública y las comunidades indígenas fueron poco a poco relegadas y disminuyéndoles, como se dice, territorio.

00:19:52 PROFESIONAL STC-DCP (NBE): ¿Pero el territorio histórico, tradicional, de Mocondino iba hasta dónde? ¿hasta Pasto?

00:20:06 COMUNIDAD INDÍGENA DE MOCONDINO: Sí, hasta Pasto. Hasta el Hospital Departamental iba el territorio de Mocondino hasta parte de arriba de cerca del territorio del Encano y por el otro lado también del territorio del hermano indígena que era Jamondino y del otro lado de acá del hermano indígena Pejendino...

El proceso de mediante el cual el Estado colombiano determinó que el resguardo indígena de Mocondino no contaba con los documentos necesarios para demostrar que su territorio había salido del dominio del Estado ha sido ampliamente estudiado por la comunidad de Mocondino y por académicos como el profesor Dumer Mamián. De acuerdo con la reconstrucción histórica que realizó el profesor Mamián, el Cabildo había realizado las gestiones necesarias para la reconstrucción del título mediante la Escritura N. 412 de 1927, en aplicación del Artículo 12 de la Ley 89 de 1890. No obstante, esta documentación no fue valorada por el Ministerio de Economía Nacional que mediante la Resolución N. 12 de 20 de enero de 1948 declaró que el Resguardo de Mocondino carecía de la titulación necesaria para tener la calidad de resguardo y que los terrenos no habían salido del patrimonio del Estado, es decir, eran baldíos (Mamián, 2015). Lo que prosiguió a continuación, según la memoria oral de la comunidad, fue la parcelación del territorio y la adjudicación en calidad de trabajadores agrarios a las personas que pertenecían al resguardo, por lo que para lograr la adjudicación debían demostrar su ocupación y explotación continuada y contar con los apellidos tradicionales del territorio: Naspirán, Jojoas, Pinzas, entre otros.

Para comprender mejor este proceso, es necesario ubicarlo en el contexto histórico nacional en relación con las políticas de disolución de resguardos y los conflictos por la tierra que ocasionaron la expansión de la frontera agraria. El proceso independentista rompió con el dominio español sobre estas tierras y pueblos, pero puso en evidencia la necesidad de establecer maneras para construir ciudadanía y reconocer propiedad privada (considerada en el siglo XIX íntimamente ligada a la idea libertad) en nueva sociedad nacional en construcción, pero con pasado colonial. La noción de una ciudadanía moderna y universal no confluía con la propiedad colectiva y la forma de organización comunitaria de los pueblos indígenas:

En los años iniciales de la república, la retórica respecto a la integración de los indios enfatizaba la manera por la cual las políticas paternalistas imperiales desestimulaban el emprendimiento entre los indios, mientras que las políticas liberales alentarían sus talentos. [...] Para la nueva élite republicana los indios no eran estúpidos, como se argumentaba en el tiempo de la colonia, sino que habían sido víctimas de las malas políticas coloniales y no habían tenido la oportunidad de beneficiarse de los estímulos de la propiedad privada (Figueroa 2014, Pág. 87-88).

De esta manera, se promovieron normas y leyes que promulgaban por la disolución paulatina de los resguardos indígenas para que, en consonancia con ideas nacionalistas y universalistas traídas de Europa por los primeros líderes patrios, salieran de la minoría de edad y se fueran convirtiendo en ciudadanos con plenos derechos. En otras palabras, el camino para entrar en el proceso “civilizatorio” de la nueva república para los pueblos indígenas era la asimilación cultural (Figueroa 2014). Este proceso permitiría, además, introducir sus tierras al mercado, las cuales eran concebidas como “improductivas” por las élites criollas.

En las manifestaciones enviadas por algunos comuneros del Resguardo de Mocondino al Ministerio de la Economía Nacional solicitando la parcelación y adjudicación individual de las tierras de resguardo es posible identificar este discurso que asocia la libertad con la propiedad individual:

...siendo los primeros ocupantes del suelo que por lo menos en número de cincuenta mil indígenas surtimos como campesinos los mercados de víveres nos tenga el gobierno como parias y bajo el tutelaje de las roscas, como menores de edad e inhábiles para disponer libremente de lo propio, no podemos continuar por más tiempo en tal situación, porque nos creemos fuertes, vigorosos y preparados para atender a nuestras necesidades (Comunicación enviada en 1939 por comuneros de la Parcialidad de Mocondino citada por Mamián 2014, Pág. 51).

Continuación resolución “Cumplimiento de lo ordenado por la Sentencia T-012 de 21 de enero de 2025 proferida por la Sala Tercera Revisión de la Honorable Corte Constitucional”

Gloria Lopera, al estudiar los procesos de reconocimiento y disolución de los resguardos de San Lorenzo y Cañamomo-Lomapieta identifica el periodo entre las décadas de 1870 y 1940 como la “era de la privatización”, en la que se generaron procesos no siempre lineales de políticas y normas que transitaban entre el proteccionismo y la asimilación, pero que sentaron las bases para los procesos de disolución y privatización de los resguardos que se haría intensivo en las primera mitad del siglo XX. Esta dinámica hizo que las comunidades indígenas se convirtieran en litigantes para la protección de sus propios títulos, mediante el rastreo y búsqueda de reconocimiento de cédulas reales y escrituras que les permitieran la conservación de sus tierras comunales (Lopera 2021).

Como ya se indicó, la Parcialidad indígena de Mocondino hizo las gestiones para la reconstrucción de su título en 1927, teniendo en cuenta que el siglo XIX también estuvo marcado por sucesivas guerras civiles y la destrucción de documentos oficiales. Sin embargo, ante la solicitud de algunos comuneros y ante la imposibilidad de contar con el título solicitado por el Ministerio, en 1948 el territorio fue declarado baldío y las tierras repartidas entre los comuneros. Según lo que se pudo constatar durante la visita de verificación, la mayoría de los habitantes actuales de la vereda Mocondino son descendientes de las familias originarias, no obstante, al estar tan cerca de la ciudad de Pasto, se ha generado un proceso de urbanización que amenaza la persistencia de su vida rural:

00:25:31 PROFESIONAL STC-DCP (NBE): Ahí es donde dicen ustedes que el territorio se fue reduciendo ¿Cuál fue el proceso como para que el territorio se fuera reduciendo y terminará como lo que ustedes están diciendo que en adjudicaciones individuales?

00:25:45 COMUNIDAD INDÍGENA DE MOCONDINO: Lo que sucede, por eso lo manifiesto, cuando llegan los españoles, obviamente, pues se van a sentar en las partes de mejor ubicación. Y en esa idea pues nuestros ancestros trabajaban la tierra y luego de ahí digamos en ese cambio social que podemos hablar es que el término indígena era tomado como algo negativo, algo degradante y en esa idea, entonces, luego, con el transcurrir del tiempo, lo que se hace es vender la idea, no es cierto o tratar de hacerle asimilar la idea de que es mejor que a uno le den el nombre de campesino que de indígena. Entonces ahí es donde viene esa transgresión a lo sociocultural del indígena, para poder adecuarnos entre comillas, pero seguimos siendo los mismos. Adecuándonos, precisamente, como deseaba la Corona española ¿con qué intención? Precisamente de relegarnos a las partes altas o a relegarlos pues a nuestros antepasados, a las partes altas o montañosas del Valle de Atriz, anteriormente Villaviciosa de la Concepción es un nombre anterior al Valle de Atriz y de la ciudad de Pasto, por ejemplo.

Entre 1948 y hasta aproximadamente 2012, a pesar del reconocimiento colectivo de su herencia indígena y del Cabildo como autoridad que administró el territorio y la vida comunitaria, esta figura organizativa no había vuelto a ser utilizada, fue ante amenazas externas que los mocondinos recurrieron a su memoria colectiva para reinventar sus formas de movilización. Lo anterior no quiere decir que no se presentaran formas de cohesión y organización comunitaria, por el contrario, en la vida social de Mocondino la administración colectiva de bienes comunes como el cementerio, los acueductos y la organización y apoyo para el desarrollo de las fiestas tradicionales, son esenciales para su vida social y denotan una fuerte identidad colectiva como habitantes tradicionales del territorio. No obstante, esta organización social se ha visto afectada por las divisiones que se están generando entre quienes hacen parte de la estructura del Cabildo y quienes se autorreconocen como campesinos, como se expondrá a continuación.

- **ORGANIZACIÓN SOCIOPOLÍTICA**

En la actualidad la COMUNIDAD INDÍGENA DE MOCONDINO cuenta con un Cabildo que administra los asuntos propios de sus integrantes y procura trabajar por el bienestar de toda la comunidad de Mocondino. Según sus propios usos y costumbres cuentan con una organización interna que distribuye las responsabilidades en las figuras de Consejeros mayores, Gobernador, Regidor, Coordinador de guardia, Recaudador y Secretario. Además, se distribuyen por temáticas de trabajo en “alcaldes” o “alcaldesas”, como se hacía antes de la disolución del resguardo en 1948. De acuerdo con la información enviada por la comunidad para la actualización de su información en el Registro de Comunidades indígenas en 2025, actualmente cuentan con Alcaldes y Alcaldesas de: Educación y Cultura, Comunicación, Patrimonio Natural y Trabajo Comunitario. Adicionalmente, el Cabildo cuenta con guardia indígena que son principalmente jóvenes que están prestando el servicio militar obligatorio:

01:26:53 PROFESIONAL STC-DCP (NBE): ¿Y cómo es hoy el funcionamiento entonces del Cabildo? ¿Cómo funciona el Cabildo y cuáles son las figuras organizativas? ¿Cómo se reparten las funciones?

01:27:03 COMUNIDAD INDÍGENA DE MOCONDINO: Bueno, nosotros dentro de la parte organizativa, nos hemos ido organizando de acuerdo a la necesidad. Necesitábamos unas alcaldías para recuperar la historia propia, recuperar digo porque aquí no la teníamos internamente, la consultamos y la oralidad la teníamos. Una alcaldía de Cultura, de Educación y Cultura que fue la

Continuación resolución “Cumplimiento de lo ordenado por la Sentencia T-012 de 21 de enero de 2025 proferida por la Sala Tercera Revisión de la Honorable Corte Constitucional”

encargada y de la que muchos hicimos parte. Nos desplazamos al Archivo Histórico de Nariño, donde sacamos toda esa documentación y hay mucha documentación de Mocondino.

Un alcalde de trabajo comunitario que fue el que se encargó en su momento y que sigue encargado de adelantar todo el trabajo comunitario, mingas de arreglos de caminos mingas de aquí de esta casa porque esta casa aquí la encontramos sin techo y aquí la, pues nos tocó quitarla a la fuerza, pero bueno, hoy está sirviendo, tiene sus baños... aunque no terminados, pero tiene sus baños... En el trabajo de comunicación, del alcalde de comunicación ¿lo necesitamos porque razón? Si bien es cierto, hoy no nos conocemos como antes nos conocíamos, el primero de abajo se conocía con el primero de arriba, se saluda, se habla, normal, hoy no. Por eso hizo convergencia ese alcalde de comunicación y es el que está pendiente precisamente de informar todas estas cosas. El señor recaudador, porque nosotros no recibimos plata de ninguna institución gubernamental. Ni el gobierno nacional ni el departamental, ni siquiera el municipal [...] pero aquí hacemos trabajo comunitario, hacemos alguna rifa, hacemos algún bingo, aportes de la comunidad, la comodidad da un aporte de 3000 pesos y por eso decimos nosotros que de nuestros propios recursos tengamos que subsidiar lo que no nos corresponde, no es justo, pero pues nos toca hacerlo

Y en la parte organizativa ¿qué más nosotros tenemos? Y claro, los alcaldes de Justicia, que son los encargados de adelantar la parte de Justicia propia, ahí está el señor alcalde de Justicia, el senador regidor, el señor coordinador de Guardia, los consejeros mayores que son los que hacen la parte de la justicia. Entonces el cabildo está organizado se puede decir, en estas estructuras que es en las que se divide el trabajo y que ejerce a lo largo y ancho de Mocondino.

Se ha avanzado en el proceso de actualización de escrituraciones y todo, pero sí estamos en ese proceso de saber por dónde es la jurisdicción del Cabildo. Así como un corregidor sabe cuál es su jurisdicción. Si un corregidor le dice, vea, vaya atrás de esa montaña, él me dice no, eso ya le corresponde al socorro, no, esto ya le corresponde al corregidor del Encano. Nosotros estamos en las mismas condiciones de medir nuestra jurisdicción.

Fueron inscritos en el Registro de Comunidades indígenas que administra este Ministerio mediante la Resolución 168 de 24 de diciembre de 2014, luego de la realización del respectivo estudio etnológico. De acuerdo con el último censo registrado por la comunidad, en la vigencia 2025 cuentan con 154 familias inscritas para un total de 445 personas que integran el Cabildo. Según lo manifestado por la comunidad indígena en el desarrollo de la visita de verificación, en total son aproximadamente 600-700 familias las que son originarias de Mocondino:

00:03:44 PROFESIONAL STC-DCP (NBE): Quiero que me cuenten la visión de ustedes como parte del cabildo ¿Cuántas personas de pronto en este momento hacen parte del cabildo y cuántas consideran deberían hacer parte y qué es lo que de pronto ha impedido o por qué no se ha generado el autorreconocimiento de esas otras personas?

00:05:34 COMUNIDAD INDÍGENA DE MOCONDINO: Bueno, para hacer algo de como la concientización se puede decir de cómo inicio del Cabildo nosotros comenzamos 10 familias, comenzamos hablando ya de este cuento 2009-2010 hablábamos ya con este cuento, en el 2011 fuimos 40 familias, en el 2012 fuimos 70 familias y en junio del 2012 que inicia el proceso, ya viene el estudio etnológico fuimos 114 familias. En el momento hacemos parte del cabildo 150 familias, somos 500 personas y tenemos 15 solicitudes de familias nuevas que han pedido querer estar en este proceso y hacer algo como así a lo que hablábamos en la parte de atrás, tuvimos algunas dificultades con una Junta de Acción Comunal que no son de aquí o que eran antes de aquí, que viven en el parque Bolívar.

Cuando iniciamos este proceso y lo habíamos dicho tanto por el paso de la vía perimetral como por la privatización del acueducto comunitario en defensa de esta agua, cuando iniciamos este proceso se hablaba mal de nosotros, incluso como hoy se habla mal. Se hablaba la Junta comunal anterior sacaron un panfleto, lo repartieron al pueblo en forma rápida, en el bus, en todas partes. En el panfleto decían que íbamos a volvernos a retrogradar así, que supuestamente les íbamos a robar la tierra, mejor dicho, es algo como denigrar de nuestra comunidad, de nuestras raíces. Eso hizo que mucha gente mirara a la comunidad indígena como algo bajito, se puede decir, como algo que no tiene validez, algo como decir un indigente, digamos, alguna comparación así, aunque no se debería hacer esa comparación, pero algo así.

A partir de la construcción de la vía perimetral y de intentos de urbanización que amenazan el acueducto comunitario, ven la necesidad de movilizarse para visibilizar los impactos esta infraestructura vial iba a generar en su territorio y se reactiva el Cabildo como organización representativa:

01:24:55 PROFESIONAL STC-DCP (NBE): Bueno y entonces en el 48 ya me imagino con lo que me están describiendo, la figura de Cabildo no siguió funcionando organizativamente.

01:25:05 COMUNIDAD INDÍGENA DE MOCONDINO: Empieza un proceso de receso y ¿por qué le digo empieza un proceso de receso? Porque alguien dijo, se acabó y eso no fue tan cierto porque es que se hubiera acabado si hubieran acabado con la gente, con las personas. Un documento dijo

Continuación resolución “Cumplimiento de lo ordenado por la Sentencia T-012 de 21 de enero de 2025 proferida por la Sala Tercera Revisión de la Honorable Corte Constitucional”

que no éramos indígenas, un documento, una resolución, pero no acabaron con las tradiciones, la gente seguimos con las mismas tradiciones, no acabaron con las costumbres. Seguimos con nuestros usos, nuestras costumbres, fiestas propias, no acabaron con nuestros apellidos, seguimos siendo Jojoas, Naspiranes, Achicanoyes, Pinzas... Todos nuestros apellidos siguen siendo normales, se puede decir. Hasta incluso el respeto con nuestros mayores sigue siendo el mismo, hoy a los niños ya poco se les enseña a saludar, antes se saludaba con el bendito a nuestros mayores y así no sea familia, se arrodillaban para saludar. Eso no lo acabaron.

Entonces, finalmente, cuando viene la intervención, lo que hablaban los compañeros de la vía, que la vía no se consultó también por eso, precisamente por lo que estamos aquí. En ese momento que viene lo de la vía, se retoma autoridades amparándose en la ley 21, como somos indígenas, hay la normatividad, hay y la historia propia, hay las tradiciones, hay las costumbres, hay todo, hasta incluso casa mayor, hay título de resguardo, hay título de cementerio.

01:26:32 PROFESIONAL STC-DCP (NBE): O sea, que el receso fue del 48 al 2014 aproximadamente.

01:26:37 COMUNIDAD INDÍGENA DE MOCONDINO: 2012, más o menos unos 60 o 50 años, que no fue ni mucho el receso y se vuelve a retomar autoridades y en el 2012, el 29 de abril del 2012 la comunidad vuelve a posesionar autoridades.

El Cabildo ha coexistido con unas formas organizativas que surgieron desde la fortaleza y cohesión comunitaria propia de los mocondinos, como son los Comités o Juntas administradoras. Estos espacios comunitarios integran a la totalidad de la comunidad de Mocondino y son elegidos en espacios generales en los que se reúne por tradición toda la comunidad y proclama a las personas que integrarán los comités sin necesidad de que medie un documento escrito, sino con el reconocimiento y responsabilidad que genera la palabra y la tradición comunitaria. Generalmente estos comités son elegidos por un periodo de dos años con el fin de velar por el cuidado y la buena administración de los bienes comunitarios o de las fiestas tradicionales. Ejemplo de ello son el Comité del cementerio, el Comité de fiestas y la Junta Administradora del acueducto. Al igual que en el caso del comité, los roles al interior del Cabildo se eligen por proclamación:

01:32:08 PROFESIONAL STC-DCP (NBE): Volviendo un poquito como a la estructura organizativa ¿cómo se eligen o cómo se designan esas personas que tienen esos distintos roles que me describió?

01:32:16 COMUNIDAD INDÍGENA DE MOCONDINO: Ah, bueno, esa elección, esa sí la hacemos con todas las normas y acogiéndonos al artículo 3 de la ley 89. Convocamos en los primeros días de noviembre, la última semana de noviembre se reúne la asamblea aquí. Aquí no es por votación, aquí es por proclamación. Así como los compañeros del cementerio, la costumbre por proclamación, pero las Juntas del agua, Junta del cementerio, la Junta del comité de las fiestas... el Cabildo, lo mismo, por proclamación. Entonces nos reunimos aquí y le decimos, por ejemplo, compañero Juan Carlos, acompáñenos como alcalde de comunicaciones y él ya dice si sí o si no. Hay otros compañeros que ellos voluntariamente se proponen a la asamblea y dicen, “vea yo quiero seguir acompañando este año, yo quiero seguir trabajando”. La asamblea pues si uno dice que quiere seguir trabajando, pues qué bueno porque fortalece el proceso. Una vez adelantado todo eso, se levanta el acta de la elección, porque la necesitamos claro, para enviarla al ministerio y en enero nos posesionamos, ya hacemos la posesión formal con la presencia del señor alcalde, como dice la ley 89, con presencia del señor alcalde, con la presencia de las autoridades salientes y con nuestra comunidad y a todos los invitados de otras comunidades indígenas.

01:33:45 PROFESIONAL STC-DCP (NBE): ¿Y, qué relación hay entre toda esa estructura organizativa del Cabildo y, por ejemplo, los comités que entiendo están todos los originarios de Mocondino? ¿es posible que una persona que esté como alcalde de comunicaciones haga parte también de un comité? ¿cómo se articula, cómo se relaciona?

01:34:04 COMUNIDAD INDÍGENA DE MOCONDINO: Bueno, ahí es un poquito complicado, ahí sí porque nosotros en el caso... En un momento dado, algunas con algunas personas de aquí del Cabildo nos manifestamos, yo hago parte del Cabildo y puedo hacer parte de la plancha del corregidor, pues claro porque son dos cosas totalmente diferentes. En el caso de ahí, aquí hay autoridades que son autoridades, pero también ejercen en la parte comunitaria a nivel general, originario, en el Comité del cementerio, en el Comité del agua, en la administración del acueducto... sí. Hemos tenido dificultades con la Junta comunal, aunque no la actual, con las juntas comunales anteriores. ¿Por qué razón? Son por vereda. En el caso de Mocondino, porque la Junta de Acción Comunal no eran originarios de Mocondino o si digamos que sí eran de aquí de Mocondino sus papás, pero personas que vivían en el Parque Bolívar, en Villaflores, en Santa Mónica... pero que se vinieron a nombrar Junta de Acción Comunal acá con acuerdos de la Alcaldía municipal. Finalmente fue un conflicto un poco complicado por intereses personales, se subsanó eso cuando hay un nuevo cambio de junta y pues nosotros hemos tratado como de se puede decir de llevar la fiesta en paz,

Continuación resolución “Cumplimiento de lo ordenado por la Sentencia T-012 de 21 de enero de 2025 proferida por la Sala Tercera Revisión de la Honorable Corte Constitucional”

como se dice vulgarmente, pero es que también vienen nuevas organizaciones de personas que ya no traen ese espíritu de organización, sino ya espíritus, no sé, como ya intereses un poco como más particulares. Entonces yo les decía, ahora nomás en la última reunión que tuvimos aquí asamblea general: en la Agencia [Nacional] de Tierras el decreto es claro, no se puede conformar un territorio campesino donde ya están conformados los territorios indígenas. Sin embargo, sí tendríamos que hablar, pero vamos a hablar, a concertar, a dialogar, con los verdaderos campesinos, con los que se cargan el mango de leña, con los que madrugan como nosotros a las 5:00 a.m. con su cantina de la leche, con los que tienen su cría de gallinas, su cría de cuyes, sus vacas, con ellos es con los que tenemos que concertar, no con los... ni con los que viven en los barrios ni con empresas, porque en realidad lo que ustedes argumentan el campesino, para nosotros el originario, es el que convive y el que vive aquí en nuestra tierra. Y antes más, qué más poder ayudarles a organizar a esa gente, a las personas que están aquí asentadas, que trabajan en el campo, poderles ayudar a organizar precisamente ese derecho, pero no para que ese derecho se vaya a lucrar a unas dos, tres personas. Eso no es así. Por eso si llegamos a concertar y hablar, lo dejamos claro en Bogotá en la Agencia [Nacional] de Tierras, lo vamos a hacer en ese marco, mirando que la organización sea netamente campesina.

Los comités y juntas son espacios en los que confluyen todas las personas originarias de Mocondino, la diferenciación identitaria entre campesinos e indígenas no había sido un problema para la elección de la representación en esos espacios y de hecho no es habitualmente usada por las personas de la comunidad que prefieren la denominación de mocondinos sin distinción. Como señala Perugache “los procesos de identificación en Jenoy y Mocondino han ido más allá del uso, el despliegue y la disputa de identidades políticas, y están relacionados con identidades comunales profundamente arraigadas, aunque han sido producto de la conjunción de procesos nativos y coloniales.” (2017, Pág. 186). La principal característica de los mocondinos es su capacidad de movilización colectiva y cuidado comunitario, lo que se hace evidente en el desarrollo de fiestas y mingas de trabajo y en su capacidad de autogestión y organización.

Sin embargo, en el desarrollo de la visita de verificación se hizo evidente que esta diferenciación identitaria y los derechos asociados a esos reconocimientos como sujetos colectivos han comenzado a generar divisiones en las comunidades, asociadas a la administración de los bienes comunes, principalmente el cementerio y los acueductos, y por la definición de los límites del resguardo. Algunos campesinos consideran que pueden tomarse tierras y bienes comunitarios de las que quedarían excluidos quienes no hacen parte del Cabildo a pesar de ser originarios de Mocondino o que las formas comunitarias de organización en comités y juntas están quedando en segundo plano ante la autoridad del Cabildo.

En los días anteriores a la visita de verificación el equipo del Ministerio fue contactado por integrantes de ASOCCAMO y COMCASUD, organizaciones campesinas que se han organizado en el territorio. Ambas organizaciones solicitaron espacios de reunión al equipo del Ministerio con el fin de plantear sus preocupaciones.

La Asociación Campesina del Corregimiento de Mocondino (ASOCCAMO) surgió este año en respuesta a la Sentencia T-012 de 2025, pues según lo manifestado por sus integrantes, se han sentido excluidos y desconocidos en este proceso e interpusieron una acción de tutela (radicado 52001312100120250006900) en la que solicitaron que se suspendiera la visita de verificación programada por el Ministerio, pero el Juez Primero Civil del Circuito Especializado en Restitución de Tierras de Pasto ordenó el 16 de junio en Auto admisorio:

5.- REQUERIR al MINISTERIO DEL INTERIOR – DIRECCIÓN DE LA AUTORIDAD NACIONAL DE CONSULTA PREVIA, para que, en el marco de la visita de verificación programada para los días 17 al 20 de junio de 2025, garantice un espacio de diálogo efectivo a la ASOCIACIÓN CAMPESINA DEL CORREGIMIENTO DE MOCONDINO (ASOCCAMO)-

En cumplimiento del fallo judicial esta Autoridad se reunió con ASOCCAMO el 17 de junio en el marco del desarrollo de la visita y se levantó acta del encuentro. Es importante mencionar que la Asociación solicitó estar presente en el espacio de trabajo convocado al día siguiente con el Cabildo indígena para escuchar lo que se dijera en este espacio con la condición de no intervenir, a lo que el Cabildo se opuso al considerar que era un espacio propio de la organización indígena en el marco de sus derechos como comunidad étnica. Los representantes de ASOCCAMO se retiraron, pero manifestaron que estarían presentes en el recorrido territorial programado el 19 de junio al tratarse de sitios públicos. Finalmente, el Cabildo consideró que esto no era aceptable y que debía garantizarse el desarrollo de la agenda únicamente con la población indígena como estaba previsto. Ante el riesgo de desatar un conflicto que pondría en riesgo la seguridad de los participantes del recorrido territorial, no fue posible realizar este ejercicio con la comunidad indígena.

Por su parte, la organización Comunidad Campesina Sujeto de Derechos (COMCASUD), hace parte del proceso organizativo de las comunidades campesinas del Corredor Oriental de Pasto que buscan la declaración de un Territorio Campesino Agroalimentario (TECAM) en los corregimientos de Mocondino, La Laguna, Cabera, San Fernando y Buesaquillo en aplicación del Decreto 780 de 2024. La organización solicitó un espacio de escucha para manifestar sus dudas sobre el proceso de

Continuación resolución “Cumplimiento de lo ordenado por la Sentencia T-012 de 21 de enero de 2025 proferida por la Sala Tercera Revisión de la Honorable Corte Constitucional”

determinación de procedencia de consulta previa e igualmente manifestó sus preocupaciones frente a la administración del cementerio y los acueductos comunitarios.

Es importante indicar de manera explícita que en el trabajo con la COMUNIDAD INDÍGENA DE MOCONDINO, los cabildantes siempre reconocieron que la mayoría de familias originarias de Mocondino no hacen parte del Cabildo y que el cementerio y los acueductos comunitarios son un patrimonio colectivo de todos los mocondinos. Se hizo evidente en el desarrollo de la visita de verificación que hay unos canales de comunicación deteriorados que han permitido la divulgación de rumores. No obstante, al ser la consulta previa un derecho fundamental exclusivo de los pueblos étnicos en el que los campesinos no serían considerados como parte, sí hay una preocupación latente de desconocimiento y percepción de exclusión de un sector importante de la comunidad de Mocondino frente al futuro en la administración de los bienes comunes.

- **DINÁMICAS TERRITORIALES**

A pesar del proceso de parcelación del resguardo a mediados del siglo XX, la COMUNIDAD INDÍGENA DE MOCONDINO mantiene una permanencia continuada en el corregimiento de Mocondino, especialmente en la vereda del mismo nombre, la cual a partir de la construcción de la vía perimetral (que dividió en dos el territorio) se divide en los sectores de Mocondino Alto, Mocondino Centro y Mocondino Bajo. También hacen parte del Cabildo algunas personas que habitan en las veredas de Puerres y Dolores y en el centro poblado de Pasto, pero que acatan las normas y dinámicas culturales y comunitarias de la comunidad indígena:

COMUNIDAD INDÍGENA MOCONDINO: Bueno, desde hace más de una década empezamos nuestras... Nuestro proceso de reivindicación y como retoma de las autoridades y, a partir de eso, digamos, desde problemáticas con la construcción de la vía perimetral y con la construcción de un acueducto paralelo de Alto Canchala que hace parte del corregimiento de Mocondino, pero en este proceso también hemos aprendido que no solamente las afectaciones negativas nos enseñan a ser fuertes. Hemos aprendido a ver más allá y a reconocer y valorar lo que tenemos. Como, por ejemplo: el territorio.

Antes de retomar nuestras raíces y nuestras autoridades, nosotros concebíamos un territorio como el lugar donde se vive y se convive con la gente. Sin embargo, a raíz de este proceso de reconstrucción del Cabildo, hemos aprendido que el territorio no solamente es el pedazo de tierra donde habitamos, sino que también es donde interactuamos con los seres humanos, con los seres espirituales, con las plantas, con los animales, y es desde ahí donde se gesta la vida y donde pervivimos en el tiempo y en el espacio, por eso es que nosotros valoramos tanto ese poder que tiene el territorio y la Madre tierra para nosotros concebir la vida. Pero nos vemos afectados por grandes proyectos, por grandes situaciones que hacen que nos despertemos y que nos sacudamos un poco, pues para decimos nosotros defender el territorio, pero no de nosotros como seres humanos, sino de la gente que tal vez por intereses económicos personales vienen e intervienen, digamos en nuestra comunidad, sin tener en cuenta si nos afectan a los pequeños productores que hemos pervivido aquí en el tiempo y en el espacio y ha venido de generación en generación.

Digamos, una de las grandes problemáticas aquí es la escasez del agua, que si bien es cierto la ciudad va en continuo crecimiento y nos arrincona hacia las montañas, pues también nos exige que facilitemos el recurso, pero muchas veces no nos damos cuenta qué le estamos aportando nosotros para que esas montañas produzcan más agua. Una de las grandes problemáticas y de las cuales nace el Renacimiento del Cabildo fue esa. De que los conflictos por el agua han sido permanentes desde hace más de 50 años, se viene trabajando con los mayores y con los jóvenes en continuar con el proceso y la labor comunitaria con nuestro acueducto. Hemos enfrentado grandes problemáticas, pero siempre las hemos sabido sobrellevar y las hemos sacado a flote.

A raíz de del agua y la construcción de la vía perimetral, que también nos afectó, porque si bien es cierto para Colombia son vías de acceso y que descongestionan las ciudades, para nosotros se ha convertido como un un foco de inseguridad como un foco de basuras, porque siempre se ven desechos allá que contaminan tanto visual como auditivamente nuestro territorio y prácticamente lo dividió en dos. Si mañana con el recorrido nos podemos dar cuenta de cómo ha sido esta gran afectación. Y que de ahí también nacen grandes procesos y grandes líderes en defensa de nuestra comunidad y de nuestras costumbres y tradiciones.

El territorio también nos surte de alimentos porque nosotros como mujeres también hacemos parte de esa cultura y hemos sido quienes hemos apoyado todos estos procesos de lucha. Si bien es cierto, nosotros como mujeres estamos aquí para apoyar los procesos, también hemos sido como ese brazo fuerte para afrontar diferentes situaciones. Entonces consideramos que reunarnos aquí en estas mingas de pensamiento fortalece nuestra identidad espiritual, humana y cultural de nosotros, como mocondinos.

Mocondino se basa también con como con ese espíritu de solidaridad y compromiso para los procesos. Nosotros decimos que siempre los que vienen de afuera son bienvenidos, porque Mocondino es la casa grande en donde siempre esperamos que todos nos visiten, pero con buenas iniciativas para continuar con nuestra identidad y cultura como miembros de esta comunidad.

Para la COMUNIDAD INDÍGENA DE MOCONDINO es muy importante la defensa de los linderos del resguardo que fue liquidado en 1948 mediante la Resolución N. 12 de 20 de enero de 1948. Estos

Continuación resolución “Cumplimiento de lo ordenado por la Sentencia T-012 de 21 de enero de 2025 proferida por la Sala Tercera Revisión de la Honorable Corte Constitucional”

van desde el Parque Bolívar hasta límites con el corregimiento del Encano y con los resguardos de Jamondino y La Laguna Pejendino, como se puede apreciar en la cartografía social elaborada por la comunidad (Ilustración 1). En la actualidad están en curso dos procesos en la Agencia Nacional de Tierras: la adopción de medidas de protección de la posesión de territorios ancestrales y/o tradicionales en el marco del Decreto 2333 de 2014 y la reestructuración del resguardo mediante la aplicación del Decreto 1071 de 2015. La comunidad indígena espera que con la conclusión de estos procesos se pueda aclarar cuál es la jurisdicción actual del Cabildo, para lo cual tienen claro que aunque conciben que ese es su territorio amplio, no necesariamente toda esa extensión territorial será incluida en el Acuerdo que delimite el resguardo:

01:30:46 PROFESIONAL STC-DCP (NBE): ¿cómo ven el proceso con la agencia?

01:30:51 COMUNIDAD INDÍGENA DE MOCONDINO: Ya, dando gracias a Dios por eso y hoy la reafirmación que hace la corte de delimitar el resguardo, el territorio como tal, que es para saber nosotros a dónde nos le transgredimos al resguardo de la Laguna Pejendino, al resguardo del Encano, al resguardo de Catambuco y la ciudad de Pasto, claro, saber exactamente ¿por qué razón? Porque es que cada que nosotros solicitamos el respeto y esta famosa consulta, lo primero que nos dicen es esos esos predios no hacen parte del territorio. Resguardo es una cosa y territorio es otra cosa, claramente lo tenemos claro ¿cómo saber entonces por dónde va la proyección del resguardo? Y la única alternativa es eso: la delimitación y protección del territorio, que es lo que se ha tratado dando gracias a Dios y estamos caminando con la Agencia de Tierras, aunque un poco un poco complicado, estamos, así como estamos aquí, uno tira para allá, el otro tira para acá, pero nosotros cada que aflojan un poquito vamos avanzando. Nos toca, porque el Estado es bien complicado, pero nosotros, o sea le hemos ido trabajando.

La comunidad identifica que cuando se realizó la parcelación del resguardo ya se venían estableciendo por lo menos tres grandes haciendas, siendo la principal la del señor Braulio de la Rosa, con quienes tuvieron serios conflictos por el agua. La defensa del acueducto ancestral y comunitario es un elemento fundamental para la toda la comunidad de Mocondino:

00:27:12 COMUNIDAD INDÍGENA DE MOCONDINO: Sí doctora, quisiera un poco complementar lo que está diciendo compañero Juan Carlos, y es que nosotros lo que sabemos es que el territorio de Mocondino, que iba hasta el Parque de Bolívar, como lo mencionaron muchos de nuestros compañeros, fue usurpado por parte de la Alcaldía de Pasto de ese tiempo...

00:27:32 PROFESIONAL STC-DCP (NBE): ¿Cuál es ese tiempo?

00:27:34 COMUNIDAD INDÍGENA DE MOCONDINO: Ese tiempo es aproximadamente 1900, es decir, a comienzos del siglo pasado. Y esos lotes fueron vendidos o entregados a grandes hacendados. Es así como, por ejemplo, en el caso de Mocondino se entregó al señor Braulio de la Rosa una gran Hacienda que le llamaron El Tejar. Ese señor, Braulio de la Rosa fue uno de los que inició los conflictos por el agua con la comunidad indígena de Mocondino y hay documentación que determina que el señor Braulio de la Rosa demandó en 1941 a las comunidades indígenas de Puerres, Canchala y Mocondino porque decía que el agua que nace en el sector de La Toma, hoy Mocondino alto, montañas de Mocondino, que recorría todo el territorio de Mocondino, Puerres y Canchala y que es nuestro acueducto originario, le pertenecía a él. Y es así como en 1941 el señor Braulio de la Rosa pide protección a la Alcaldía de Pasto diciéndole que él es el único dueño exclusivo de esas de esas aguas y que, por lo tanto, los indígenas que habitaban en los sectores aledaños a donde corría el agua no podían hacer uso. El alcalde de Pasto de aproximadamente 1941 lo que hace es le concede la protección al señor Braulio de la Rosa y multa a los indígenas que tomarán o que bebieran de esa agua. Nótese que yo acabé de decir que era el acueducto comunitario original. Hoy existe parcialmente aún de hecho quisiera hacer esa referencia también hay un conflicto también por esa agua y desafortunadamente, pues con la misma familia.

00:29:10 PROFESIONAL STC-DCP (NBE): ¿Los herederos?

00:29:12 COMUNIDAD INDÍGENA DE MOCONDINO: No, los que estamos en conflicto ahora. Es que mire. Lo que pasa es que en ese momento mire en ese momento era el asunto con los de la Rosa, hoy un día el asunto es con los señores Ruano. Entonces eso lo tenemos que verificar también porque nosotros mantenemos ese acueducto que era el acueducto comunitario. De hecho, siempre le hacemos limpieza. Fruto de todo ese mal uso de agua que se ha estado haciendo, fruto de ese mal uso de agua que hacen unos pocos porque desafortunadamente sabemos que no es solamente en la Comunidad de Mocondino, sino en todo el país, estos recursos están en manos de unos pocos y los demás se fregaron.

En las reuniones realizadas con ASOCCAMO y COMCASUD la administración del acueducto comunitario de Mocondino fue un tema de permanente preocupación y ha sido una de las principales problemáticas que ha generado divisiones en la comunidad. Por un lado, en el ejercicio de trabajo colectivo con el Cabildo se manifestó que debe realizarse un control frente a la instalación de tipo industrial (esta denominación es interna de la Junta administradora del acueducto y está indicada por el uso, el tamaño del tubo y el cobro realizado) y la iniciativa para la construcción de un reservorio. Por el otro lado, desde las organizaciones campesinas consideraron que se estaba excluyendo a algunas personas con derecho al recurso hídrico y manifestaron malestar frente a la construcción del reservorio pues consideran que el agua baja “lavando las montañas”. En general todos los

Continuación resolución “Cumplimiento de lo ordenado por la Sentencia T-012 de 21 de enero de 2025 proferida por la Sala Tercera Revisión de la Honorable Corte Constitucional”

mocondinos reconocen la defensa del acueducto comunitario, de las 5 bocatomas y de los “chorros” en los que acceden al recurso como un elemento central de su integridad territorial y como patrimonio colectivo del trabajo de sus ancestros para mantener las acequias y el flujo del agua. Durante la construcción de la vía perimetral la estructura del acueducto fue modificada y se colocó una “cercha” que pasa por encima de la vía sostenida por cables.

En el caso del Cementerio “La Inmaculada Concepción”, el mismo fue establecido por el Cabildo indígena de Mocondino mediante el Acuerdo del 23 de febrero de 1945, en su calidad de autoridad para la administración interna del resguardo, el cual fue aprobado por el Alcalde municipal de Pasto el 28 de febrero del mismo año. Según lo relatado por la comunidad indígena, el anterior cementerio se encontraba ubicado al frente de la iglesia principal de Mocondino en lo que hoy es una cancha deportiva, pero una vez se hizo insuficiente para atender las necesidades de la comunidad, el Cabildo determinó el traslado del cementerio al lugar en el que se encuentra actualmente ubicado y del que es vecina la Granja “La Isabella”:

00:30:55 COMUNIDAD INDÍGENA DE MOCONDINO: ...en el territorio está todo, está la vida, están nuestras instituciones, como el cementerio, como esta casa, como la escuela nueva que le decíamos en su momento, como el templo, como la casa Mariana, hoy mal llamada casa comunal, porque todas esas instituciones y todas esas construcciones son fruto del trabajo colectivo de los mocondinos. Para construir todas aquellas construcciones que yo le mencioné doctora, en ese tiempo cuando se construyeron, no había forma... Ese tiempo es aproximadamente de 1940, unos para más atrás y otros por ese tiempo. Pero era el tiempo en que aquí no había carretera doctora, aquí no había forma de transportar distinta a caballos o a la espalda. ¿Y, entonces, cómo construyeron todas esas construcciones que yo les mencioné? Por ejemplo, el cementerio ¿Cómo se construyó el cementerio? Primero se trasladó porque el cementerio que había antes estaba ubicado aquí en la plaza, donde ustedes seguramente dejaron sus carros.

00:33:19 PROFESIONAL STC-DCP (NBE): ¿Dónde está la cancha?

00:33:20 COMUNIDAD INDÍGENA DE MOCONDINO: Sí. Eso todo es el cementerio que hubo hasta aproximadamente 1940. Hubo el cementerio ahí y ese cementerio se llenó, porque en ese tiempo no había las bóvedas que construyen ahora. En ese tiempo se enterraba en sepultura, decían nuestros mayores, entonces cavaban un hueco de 3 a 4 metros y llenaban 3 muertos ahí y ya lo tapaban y ya tocaba buscar otro espacio. Llegó un momento en que colapsa y ya no hay a dónde ¿por qué estaba construido ahí? Porque de acuerdo a la costumbre, los cementerios se construían al lado del templo. Este templo tampoco es el que había en ese tiempo, según la historia, es otro templo que lo tumbó un terremoto. Ahora bien, al trasladar el cementerio se trasladaron algunos muertos. El cementerio que está ubicado hoy, que es fruto de un acuerdo indígena de 1945, pero narremos un poco este tema del cementerio [...] ese cementerio al que yo le hacía referencia, que es el que está afectado ahora donde se trasladaron algunos muertos y otros digamos que ya se abandonaron. Se construyó inicialmente en tapias el cerrado, pero para construir unas tapias no es que lo construyeron ahí y ya, eso es fruto de un trabajo comunitario, donde los más jóvenes, se sabe ahora, por conversación con los mayores, tenían que traer piedra, pero la traían del sector de La Toma.

00:36:16 PROFESIONAL STC-DCP (NBE): ¿no es donde está el antiguo acueducto?

00:36:18 COMUNIDAD INDÍGENA DE MOCONDINO: Claro, fíjese que de allá traían piedra cargada a caballo y en muchos de los casos a la espalda, mientras los señores tapiadores que eran los maestros, los que los que llenaban la tierra y tacaban para que se forme la tapia trabajaban, los jóvenes iban a traer piedras del lugar que le menciono. Grandes distancias. Es decir, ahí en ese cementerio está sudor, está sangre de nuestros mayores y, además, se debe recordar que ahí, en el cementerio, en nuestro cementerio, no es solamente que están quedados los muertos, los que caminan delante de nosotros. Sino que tras de todo eso hay una cultura de la muerte de nosotros los indígenas del Cabildo de Mocondino y esa cultura de la muerte la vivimos todos los días. Eso no es algo aislado, no es como que alguien se murió y ya, no. Acá sabemos, cuando alguien se va a morir, por ejemplo, la costumbre nos dice y hay un chillido especial de los cuyes, alguien se va a morir. Bajó el cuscungo y se posó en el techo de una casa, alguien se va a morir. Encontramos gusanos donde estamos trabajando, alguien se va a morir. Oímos voces que no se puede explicar, alguien se va a morir. Está recogiendo los pasos. Todo eso hace parte de nuestra cultura, de la cultura de la muerte que se vive en Mocondino. No es el cementerio nomás que está allá afectado, es toda una cultura en la que se afecta.

Y nosotros además debemos mirar cuando ya finalmente alguien muere, porque a eso estamos abocados todos los días. Los que estamos vivos. Cuando alguien muere aquí es una minga a la que no nos han invitado, pero que todos podemos ir. ¿Y, cómo es esa minga? Alguien se murió, entonces, los más cercanos van llegando a ayudar a bañar al muerto, otros a ayudar a sacar lo que esté ocupando la pieza donde se va a velar al muerto porque no se lo vela en funeraria, sino se lo vela donde vivió. Otros van llegando a barrer. Algo otros que son un poco más, dicen acá, más despiertos, más despejados, van a ayudar a hacer los trámites, porque toca hacer los trámites en la alcaldía, todo lo que toca hacer y nadie llega sin nada doctora. Todos llegan con su paquete de pan, con algo de remesa, con dinero. Todos apoyando a la causa, que en este caso es la muerte de un vecino nuestro. Y ahí se inicia esa minga, a la que se va invitado y continúa dos o un día después, cuando es el funeral de esa persona que se traslada y no se traslada tampoco en un carro fúnebre. Eso lo hemos aprendido y lo hemos visto en las películas y ahora, pues por la cercanía de la ciudad, pero el muerto de aquí de Mocondino se traslada al hombro o a mano desde donde sea, a veces son

Continuación resolución “Cumplimiento de lo ordenado por la Sentencia T-012 de 21 de enero de 2025 proferida por la Sala Tercera Revisión de la Honorable Corte Constitucional”

grandes distancias, doctora, pero la costumbre es esa, vamos llevando al muerto. Porque las ánimas benditas nos protegen, en especial, de la inseguridad de los ladrones, continúa esa cultura. Que le decía yo cuando vamos a enterrar al muerto, hoy en día ya es en bóvedas. Se lleva al muerto en esa misma minga. Cuando el padre lo despiden en la iglesia, pues el padre, porque nosotros somos hoy en día católicos, entonces lo despiden en la iglesia, otra vez todo es al hombro hasta trasladarlo al cementerio. Y ese cementerio lo mantenemos a través de un comité que no es de indígenas, únicamente doctora. Los señores que están acá representando al comité del cementerio no hacen parte de la comunidad indígena, pero hacen parte de la Comunidad de Mocondino.

00:40:13 PROFESIONAL STC-DCP (NBE): Lo que usted me dice de la minga ¿es la comunidad indígena o es toda la comunidad?

00:40:18 COMUNIDAD INDÍGENA DE MOCONDINO: Toda la comunidad. Porque es que uno no puede decir doctora es que sólo la comunidad indígena es la que mantiene las costumbres. Realmente es que los demás no se han querido autorreconocer, pero que la costumbre la traíamos todos los originarios de nuestros mayores. Y eso implica doctora que se continúa esa minga hasta dejar el muerto en el cementerio y no para dejarlo en el olvido. Es justamente ese trabajo el que hacen ellos, hacer el mantenimiento de ese lugar donde descansan los restos y sabemos que las ánimas benditas están allí. Y entonces cada 8 ellos tienen que garantizar que el cementerio esté abierto porque muchos sino la mayoría van a visitar a sus muertos. Es el cementerio, es el lugar donde interactúa el vivo, nosotros, con el que ya trascendió, con el que camina delante de nosotros y se hace necesario que el mantenimiento del cementerio, que el comité lo hace, que es nombrado por la asamblea, es decir, por toda la comunidad de Mocondino. Ese mantenimiento que ellos hacen, hace necesario que ellos tengan que entrar material y sacar también material de construcción ¿De qué construcción? De las bóvedas que tienen que estar construyendo.

Entonces yo hago la referencia, porque nosotros de alguna manera hemos mantenido también la tradición histórica, como usted podrá ver. Estamos hablando también de documentos que el gobernador se comprometió a hacer llegar y que de ahí vamos aprendiendo también cómo es la historia que podemos comprobar, esas circunstancias. Es asimismo doctora que el hecho de que se afecte de alguna manera la entrada o salida del material para mantener nuestro cementerio, ya deteriora la calidad espiritual de los Mocondinos, en este caso porque no nos permiten hacer el mantenimiento de ese lugar que para nosotros es sagrado y donde están descansando nuestros mayores, que en realidad son los que caminan delante de nosotros. Nosotros nunca los dejamos allá atrás en el olvido, al contrario, ellos van y los que vamos muchas veces. No solamente se va a visitar, sino muchas veces con problemas a pedir consejo, a pedir ayuda, a pedir protección a los que ya están en el en el otro mundo o los que han trascendido.

Quisiera hacer esa esa pequeña reseña doctora, hacer hincapié que nosotros no podíamos, no podríamos permitir que nuestro cementerio sea afectado en sus entradas o en o en la calidad, porque le hablaba de una humedad también, o incluso con malos olores. Todas estas circunstancias que interfieren en la espiritualidad. [...] de manera que nosotros sí necesitamos que se haga esa protección y que las personas que en su momento van tomando digamos la administración, porque ellos no son los dueños. La dueña es la comunidad, nosotros hemos dicho del cementerio, ellos lo que hacen es administrar, como todo lo que se administre.

De acuerdo con lo relatado con la comunidad indígena, la principal afectación que perciben en relación con el cementerio es de tipo espiritual, por la importancia que tiene este lugar sagrado para el respeto por sus ancestros y su adecuado reposo. En términos materiales identifican tres tipos de afectaciones: restricción en el acceso a partir de la construcción de columnas realizada por la Granja “La Isabella”, humedades y malos olores que asocian con la actividad productiva de la granja que desde 2022 ha realizado adecuaciones aumentando el tamaño de los galpones:

00:45:49 PROFESIONAL STC-DCP (NBE): Y bueno, y ahí le pregunto a la comunidad indígena, digamos el cementerio estaba en buenas condiciones ¿cierto? ¿En qué momento fue que empezaron ustedes a ver afectación? ¿O sea, qué fue lo que pasó? ¿Cuénteme a mí qué fue lo que pasó?

00:46:09 COMUNIDAD INDÍGENA DE MOCONDINO: Fuimos convocados, creo que fue el año pasado a una minga, a una minga común y corriente de trabajo. Sé que para entonces los administradores ya tenían el problema, pero de alguna manera seguramente buscaron solucionarlo y no se podía. Yo participé en esa minga y cuando ellos socializaron dentro de la minga. Que había una construcción de unas columnas, de ahí sí ya la de la de la Granja Isabella que estaban sobre la cuneta la de la vía de la entrada.

00:46:53 PROFESIONAL STC-DCP (NBE): ¿Estaba alterando la cuneta?

00:46:55 COMUNIDAD INDÍGENA DE MOCONDINO: Sí, señora, entonces fuimos miramos, no, no miramos los indígenas, miramos todas las personas indígenas y campesinas que estábamos haciendo parte de esa minga. Quisiera hacer un paréntesis ahí, porque quisiera también hablar que esa minga se dio justo cuando teníamos problemas de 5 avalanchas el año pasado, es decir, toda la gente no asistió porque estaban en minga acá y en minga en lo del acueducto, sin embargo, pues los que asistimos a esa minga, porque nos tocó hacer unos para un lado, otros para otro, miramos la afectación. Se toma la determinación de hacer respetar el lugar [...] Se hace la denuncia, entiendo

Continuación resolución “Cumplimiento de lo ordenado por la Sentencia T-012 de 21 de enero de 2025 proferida por la Sala Tercera Revisión de la Honorable Corte Constitucional”

cuando la señora corregidora, pero la señora corregidora pues le da la razón a la señora Emma Ruano y termina el asunto en contra de la misma comunidad. Y de ahí fue escalando hasta llegar hasta donde hasta donde llegó.

[...]

La última intervención también quisiera que se trate, porque esas divisiones de los indígenas, los campesinos, las traen desde allá, ustedes. Aquí somos claros, somos indígenas autoreconocidos y los originarios, porque bien lo dijo don Hernando, el cementerio es de originarios, somos los originarios porque en el estudio claramente. Ella puede ser autorreconocida familiar, hermano, papá, no autorreconocidos. Eso no quiere decir que no sean originarios. Así que no nos digan los campesinos y los indígenas, somos originarios. Que ya se quieran conformar otras organizaciones diferentes es otra cosa.

[...]

00:59:05 PROFESIONAL STC-DCP (NBE): ¿De pronto los gallinazos y los olores desde hace cuánto lo están evidenciando?

00:59:17 COMITÉ DEL CEMENTERIO: Los olores, pues cada vez que las gallinas van creciendo, pues como en todos los galpones, las gallinas cuando son bebés, pues no huelen tanto, empiezan a crecer y empieza el olor hasta el final, cuando se la saca que son olores que no se soportan. De hecho, uno como que se acostumbra a ese olor, pero la gente que llega obviamente lo siente y dicen ¿cómo pueden vivir con estos olores?

00:59:43 PROFESIONAL STC-DCP (NBE): ¿Pero desde hace cuánto está en funcionamiento la granja y que sientan eso?

00:59:46 COMITÉ DEL CEMENTERIO: Pues desde que hay gallinas. Desde hace unos tres o cuatro años.

00:59:52 PROFESIONAL STC-DCP (NBE): ¿antes no funcionaba ahí la granja?

00:59:57 COMITÉ DEL CEMENTERIO: No.

00:59:58 PROFESIONAL STC-DCP (NBE): Entonces ¿qué había antes ahí?

01:00:04 COMITÉ DEL CEMENTERIO: Cuando yo era niña ese predio le pertenecía a don Fidencio Jojoa. Ese señor se lo vendió o supongo que lo vendió, pues no sé, bueno, después pasó no sé si a una señora Blanca, luego fue de don Alfredo Ruano. Ahí colocaron pollos en ese tiempo no eran gallinas, eran pollos. La diferencia es que las gallinas ponen huevos y los pollos no [...] un galpón pequeño de pollos. Y hace, yo creería que 4 años como mucho cuando ya se construyó, pues lo que ahora es la construcción de afuera y los otros galpones, pues que se sienten que ya hay bastantes gallinas.

Al momento de desarrollar la visita la comunidad manifestó que, como la construcción de las columnas estaba suspendida, se estaba realizando el acceso regular al cementerio, pero que solicitan que se respeten los perfiles de vías definidos considerando la necesidad de realizar mingas de trabajo para el mantenimiento del cementerio y el transporte de material. Además, indicaron que en ocasiones se encuentran gallinas muertas en los alrededores del cementerio que ocasionan malos olores.

- **Cartografía Social**

Continuación resolución “Cumplimiento de lo ordenado por la Sentencia T-012 de 21 de enero de 2025 proferida por la Sala Tercera Revisión de la Honorable Corte Constitucional”

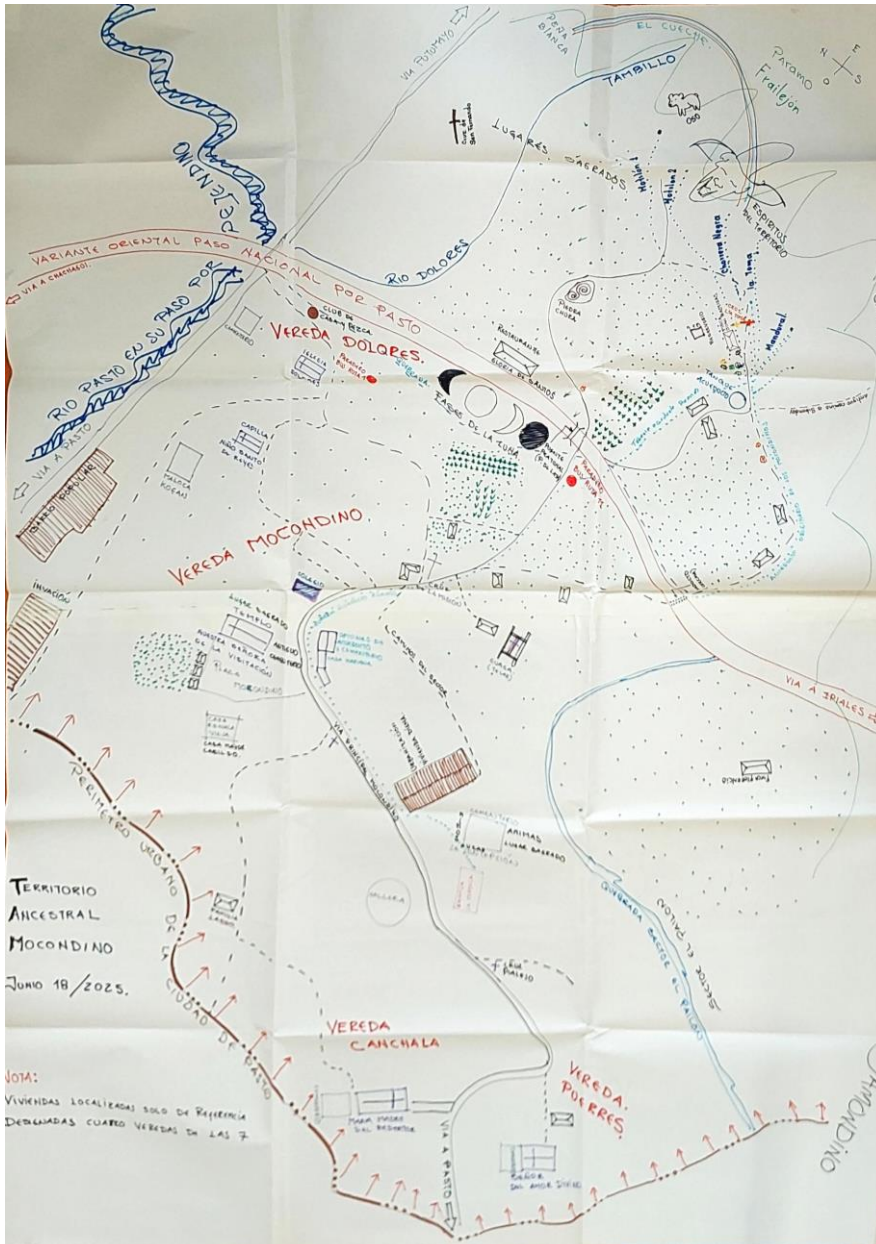


Ilustración 1. Cartografía social del Territorio Ancestral de Mocondino, 18 de junio de 2025, Mocondino, Pasto, Nariño.

En la cartografía social elaborada por la comunidad indígena, procuraron representar el territorio ancestral de Mocondino teniendo en cuenta la espiritualidad católica y no católica, con la representación de figuras como La Vieja, El duende y La Viuda, así como la importancia de los ciclos lunares para los trabajos agrícolas.

En rojo se identificaron los límites del territorio ancestral y la vía perimetral que dividió en dos el territorio. Además, se representó con flechas la expansión del perímetro urbano de Pasto hacia el corregimiento. Con negro se representó la vía de acceso a Mocondino y algunas infraestructuras importantes y con líneas punteadas los caminos, incluyendo un camino ancestral que une con el Valle de Sibundoy. Con azul se representaron los ríos, la infraestructura tradicional del acueducto incluyendo sus 5 bocatomas y sitios de importancia religiosa. Por último, con verde se identificaron los lugares de cultivo tradicional alrededor de las viviendas, aclarando que se dibujaron solo algunas casas de manera simbólica para identificar la distribución de las viviendas, pero no es una representación exacta de todas las personas que integran la comunidad.

- **Ubicación geográfica de los sitios de interés**

De acuerdo con la información obtenida en los diferentes espacios de la visita de verificación como lo fueron las entrevistas y la socialización de la cartografía social, se identificó que la cotidianidad de los miembros de la comunidad étnica (donde se localizan los asentamientos, zonas de usos, costumbres, tránsito y movilidad) se desarrolla en jurisdicción del corregimiento de Mocondino del municipio de Pasto - Nariño

Continuación resolución “Cumplimiento de lo ordenado por la Sentencia T-012 de 21 de enero de 2025 proferida por la Sala Tercera Revisión de la Honorable Corte Constitucional”

Así, con el fin de hacer un análisis cartográfico a partir de la georreferenciación realizada por el equipo de profesionales de la Subdirección Técnica de la Dirección de la Autoridad Nacional de Consulta Previa del Ministerio del Interior en los diferentes sitios de interés de la comunidad étnica, los cuales fueron señalados durante la visita de verificación, se consignan gráficamente en los mapas posteriores y la tabla de los puntos de interés.

De acuerdo con lo anterior y la información recolectada en el territorio de la comunidad **COMUNIDAD INDÍGENA MOCONDINO**, se describe lo siguiente:

- De acuerdo con lo manifestado por la **COMUNIDAD INDÍGENA MOCONDINO** se localiza en el corregimiento de Mocondino del municipio de Pasto, departamento de Nariño.
- La comunidad indígena presento una casa conocida como escuela vieja en la cual realizan sus reuniones cuando se requiere o cuando alguien la solicita para una celebración. Este punto se encuentra a más de 0.35 km con respecto al área de la Avícola La Isabella en línea recta.
- La comunidad presenta un **cementerio**, que se fundó en el año de 1945 el cual es de uso público en general por los habitantes del Corregimiento del Mocondino; el cementerio se encuentra a más de 4.30 mts con respecto al área de la Avícola La Isabella
- Dentro del corregimiento existe una cancha que es de gran importancia para La comunidad conocida como la Plaza de Moncondino donde se reúnen miembros de la comunidad indígena y los habitantes de la zona a realizar diferentes actividades culturales y deportivas. se encuentra a más de 0.38 km con respecto al área de la Avícola La Isabella en línea recta.
- La iglesia Señora de la Visitación, en el cual se practica la religión católica y a la cual asisten miembros de la comunidad indígena y habitantes del corregimiento. Se encuentra a más de 0.39 km con respecto al área de la Avícola La Isabella en línea recta.
- Así mismo existe la institución educativa “Nuestra Señora de la Visitacion” al cual hoy en día asisten niños, todos pertenecientes al corregimiento de Mocondino. A esta institución asisten miembros de la comunidad y habitantes del corregimiento. Se encuentra a más de 0.50 km con respecto al área de la Avícola La Isabella en línea recta.





Se tomaron las coordenadas y fotografías de los lugares públicos del corregimiento de Mocondino en el desarrollo de las actividades propias de la visita de verificación, identificando sitios de interés que fueron mencionados en la cartografía social y en el grupo focal. Como se indicó anteriormente el recorrido territorial no pudo ser realizado por motivos de seguridad.

• **Cuadro de coordenadas de puntos de interés**



Tabla 1. Puntos de interés del COMUNIDAD INDÍGENA MOCONDINO

Punto	Descripción	Fotografías	Coordenadas	
			X	Y
1	Reunión escuela vieja		4526989, 88	169066 8,21





Continuación resolución “Cumplimiento de lo ordenado por la Sentencia T-012 de 21 de enero de 2025 proferida por la Sala Tercera Revisión de la Honorable Corte Constitucional”

2	Junta cementerio		4527050, 146	169054 3,12
3	Iglesia Señora de la Visitación		4527066, 246	169056 7,22
4	Plaza de Mocondino		4527047, 674	169059 3,54
5	Institución Educativa Nuestra Señora de La Visitación		4527179, 304	169042 6,09

Continuación resolución “Cumplimiento de lo ordenado por la Sentencia T-012 de 21 de enero de 2025 proferida por la Sala Tercera Revisión de la Honorable Corte Constitucional”

6	Granja Avícola “La Isabela”		4526628, 832	169050 1,52
7	Lindero malla Granja		4526664, 958	169044 6,44

Continuación resolución “Cumplimiento de lo ordenado por la Sentencia T-012 de 21 de enero de 2025 proferida por la Sala Tercera Revisión de la Honorable Corte Constitucional”

8	Limite problema		4526706, 456	169047 7,12
9	Punto agua		4526669, 616	169051 7,33
10	Cementerio entrada		4526667, 538	169043 8,27
11	Perimetral		4527430, 551	168950 1,86

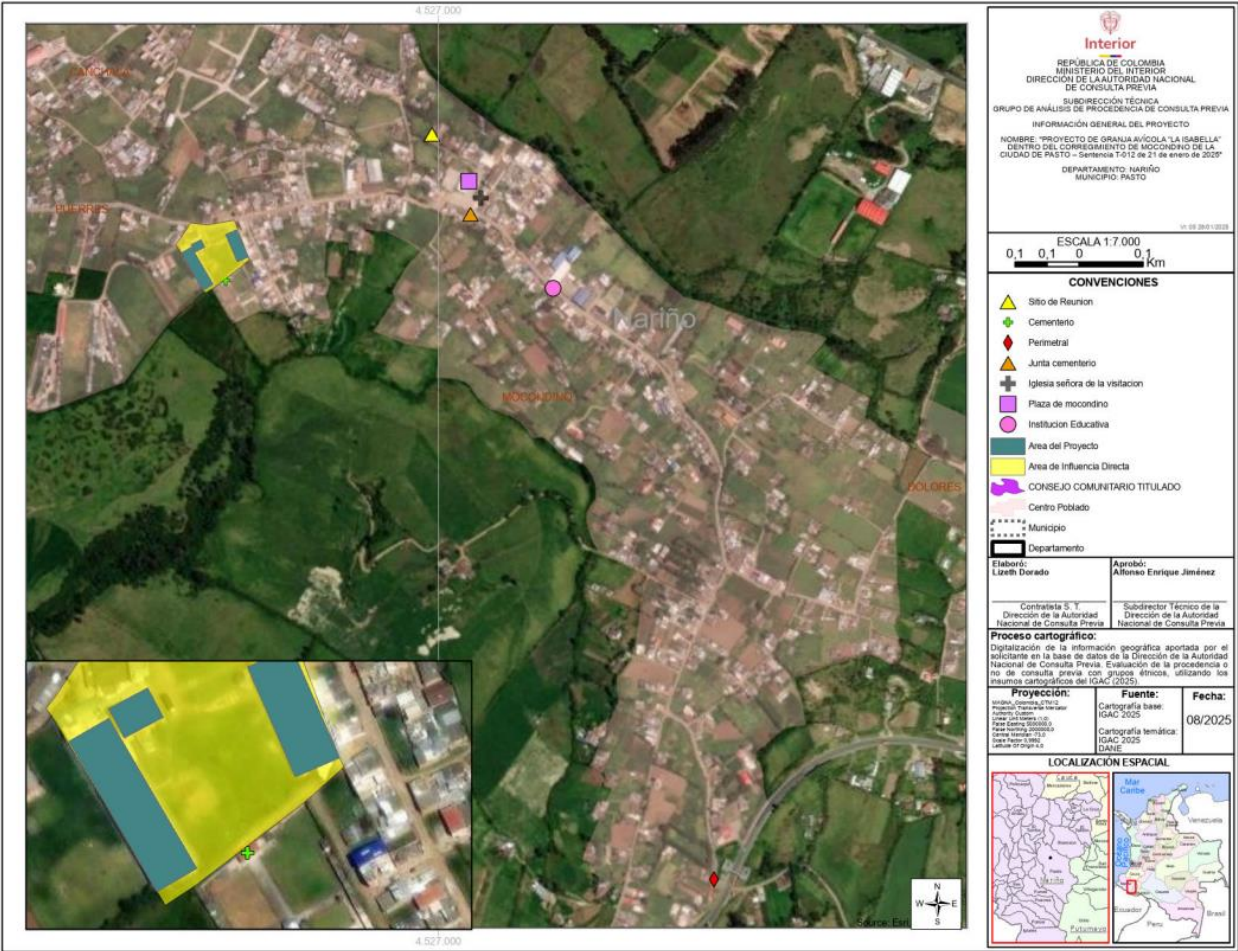
DCP 2025

- Salida gráfica (Mapa de puntos georreferenciados de la comunidad, ubicación espacial)

Mapa 2. Localización general de los puntos de interés del **COMUNIDAD INDÍGENA MOCONDINO**, respecto al área del **PROYECTO DE GRANJA AVÍCOLA “LA ISABELLA” DENTRO DEL**

Continuación resolución “Cumplimiento de lo ordenado por la Sentencia T-012 de 21 de enero de 2025 proferida por la Sala Tercera Revisión de la Honorable Corte Constitucional”

CORREGIMIENTO DE MOCONDINO DE LA CIUDAD DE PASTO – SENTENCIA T-012 DE 21 DE ENERO DE 2025 localizado en jurisdicción del municipio de Pasto, departamento de Nariño.



DCP 2025

FUENTES DE SUSTENTO

La COMUNIDAD INDÍGENA DE MOCONDINO se dedica principalmente al trabajo agrícola en pequeña escala en la chagra. Desarrollan cultivos como maíz, papa, uyocos, frijoles, remolacha, espinaca, pepino dulce, entre otros (Mininterior, 2014). Estas actividades agrícolas son complementadas con la cría de animales como vacas lecheras y el levante de gallinas, pollos, cuyes y conejos. Esta labor agropecuaria es principalmente para el autoconsumo y la venta local en el mismo corregimiento:

00:40:10 PROFESIONAL STC-DCP (NBE): ¿Pero ¿cuál era su mercado?

00:40:12 COMUNIDAD INDÍGENA DE MOCONDINO: Los mismos vecinos, las tiendas de por aquí al lado, todo eso se traía el producto aquí localmente, ahorita estamos tratando de buscar en otros lugares tratando de llevar, pero y también producimos nosotros la chagra, sembramos lechugas, acelgas, repollos, remolachas, maíz, papa, en forma familiar, por lo general para el consumo. Lo que es lechuga, acelgas, pues se vende parte y parte para el consumo, o sea todo lo que se trabaja acá es como familiar, para mantener la familia y de eso hay muchas familias que vivimos así.

00:40:55 PROFESIONAL STC-DCP (NBE): ¿Y los demás? ¿A qué se dedican ustedes?

00:40:59 COMUNIDAD INDÍGENA DE MOCONDINO: Nosotros nos dedicamos a los cuyes, tenemos cuyes, cogemos la hierba para vender y cuando hay ferias lo sacamos aquí a la plaza.

00:41:09 PROFESIONAL STC-DCP (NBE): ¿Ellos qué comen?

00:41:12: COMUNIDAD INDÍGENA DE MOCONDINO: Hierba, Hierba, lo que se les eche. De todo lo que se les eche.

00:41:15 PROFESIONAL STC-DCP (NBE): ¿Y cuántos cuyes tiene?

00:41:16: COMUNIDAD INDÍGENA DE MOCONDINO: Pues a veces se cría, pues los más que tienen aquí son 100, 150. Nosotros como somos pequeños logramos tener 70. Y gallinas también ponedoras.

Continuación resolución “Cumplimiento de lo ordenado por la Sentencia T-012 de 21 de enero de 2025 proferida por la Sala Tercera Revisión de la Honorable Corte Constitucional”

00:41:37 PROFESIONAL STC-DCP (NBE): Bueno, y ¿qué hacen con los cuyes? ¿Dónde los comercializa?

00:41:43 COMUNIDAD INDÍGENA DE MOCONDINO: Pues hay personas que vienen del centro a buscarlos y ahí los vendemos, o si no, como aquí las fiestas patronales también hacen y nosotros los vendemos aquí asados.

Adicionalmente, debido a su cercanía al perímetro urbano de Pasto, algunas personas complementan sus actividades con el trabajo en la ciudad en actividades de construcción o la venta de tejidos y otros productos. Los músicos, habituales en el territorio, también se desempeñan eventualmente en esta labor, brindando sus servicios como comparsas en las veredas vecinas.

El Cabildo ha realizado gestiones con entidades públicas, ONGs y organizaciones de cooperación internacional para el desarrollo de proyectos productivos. Adicionalmente, ha inscrito en su libro de empadronamiento a organizaciones campesinas productivas para que puedan desarrollar sus proyectos:

01:38:57 PROFESIONAL STC-DCP (NBE): Pero descríbame un poquito cómo funciona ese empadronamiento ¿ellas son productivas?

01:39:02 COMUNIDAD INDÍGENA DE MOCONDINO: Sí, son asociaciones campesinas productivas. Son de familias.

01:39:07 COMUNIDAD INDÍGENA DE MOCONDINO: Con el respeto quisiera hacer una precisión al respecto, que sé qué aporta. En su momento yo fui presidente de la Asociación agropecuaria La Toma, registrada en el cabildo, obtuvimos un proyecto de la Unión Europea a través de la Secretaría de Agricultura de la Alcaldía de Pasto, en donde la ejecución la hizo la Fundación Suyusama de los jesuitas acá en Pasto, con dinero gestionados por el plan... el PDT Nariño. Y se logra la construcción de un reservorio, entonces, digamos que ya hay antecedentes de que ese empadronamiento que hace el cabildo de las asociaciones sí se reconoce en las instituciones. En ese reservorio, pues para la construcción tuvimos problemas con la misma gente de la que hemos hablado ahora, porque se oponen a esas circunstancias, de eso hay papelería que nosotros también pudiéramos aportar, porque ahí hay demandas, hay oposiciones de que hagamos uso de esa agua. Es agua que nosotros no cogimos un caudal. Nosotros lo que hicimos fue recoger lo que acá los mayores decían ciénegas, que es lugar donde la tierra está húmeda, entonces hicimos unas aletas que le llaman como aletas de pescado, recogimos es agua, el caudal es de los 0.19 L por segundo es algo muy poquitico. Y, a pesar de eso, tuvimos oposición para hacer esa construcción.

01:40:46 PROFESIONAL STC-DCP (NBE): ¿Por la concesión?

01:40:47 COMUNIDAD INDÍGENA DE MOCONDINO: Por la concesión. Entonces yo me fui para allá para hacer esa claridad, pero en realidad para determinar que el empadronamiento que hace el Cabildo de las asociaciones, si funciona, lo reconocen y podemos testificar y atestiguar.

01:41:04 PROFESIONAL STC-DCP (NBE): ¿Y son asociaciones cada una productiva en distintas áreas?

01:41:07 COMUNIDAD INDÍGENA DE MOCONDINO: Todas agrícolas, unos ganado...

01:41:13 PROFESIONAL STC-DCP (NBE): Usted me está diciendo que hay unos que no hacen parte del censo ¿cierto?

01:41:18 COMUNIDAD INDÍGENA DE MOCONDINO: Ah bueno, entonces hablemos de eso, hay asociaciones que son netamente indígenas, no hay campesinos porque no se interesan de acuerdo a la producción que hace la asociación. Tenemos una asociación que se llama asociación Proyecto Asociativo La Chagra, es solamente de indígenas, allí producimos de todo, producimos aba, producimos papa, chόcolo, verduras y de todo, llevamos organizados casi al mismo tiempo que lleva el Cabildo. Ya hemos recibido apoyo de la Secretaría de Agricultura, actualmente no, la alcaldía actual no nos ha apoyado en absolutamente nada, pero igual nosotros hemos seguido trabajando y ahí la Asociación Agropecuaria La Toma y la Asociación de usuarios La Toma Madural. En donde en ambos casos los indígenas que estamos somos un número reducido. En algún caso los que hicimos el reservorio somos 10 indígenas y 15 campesinos y trabajamos, lo que fue mingas lo hicimos, lo que fue aportes lo hicimos y logramos, pues que se hiciera la entrega de los recursos de parte de la Unión Europea y actualmente estamos organizados también en la Asociación La Toma Madural, que es en la que también estamos teniendo problemas por el mismo tema del agua. Es que no sé si usted se percate doctora, acá el tema del agua es una circunstancia bastante complicada porque está en manos de unos pocos y esos pocos quieren más.

Continuación resolución “Cumplimiento de lo ordenado por la Sentencia T-012 de 21 de enero de 2025 proferida por la Sala Tercera Revisión de la Honorable Corte Constitucional”

• **USOS Y COSTUMBRES**

Como se ha indicado, la principal característica de la comunidad de Mocondino es su sentido de identidad comunitaria como habitantes ancestrales del territorio, el cual se manifiesta en su capacidad de organización autónoma y colectiva para la celebración de sus fiestas tradicionales, para el cuidado y protección del territorio y el acompañamiento durante el fallecimiento de un integrante de la comunidad:

00:34:31 COMUNIDAD INDÍGENA DE MOCONDINO: Por ejemplo, hay cosas que nunca se dejaron de hacer, la minga de trabajo comunitario, salir a limpiar el camino, a pesar de que ahora ya somos un poco, que se puede decir, desobedientes, pero la minga de trabajo hasta no hace mucho la junta comunal o quien llamaba la minga, todo el pueblo a limpiar el camino y todo el pueblo limpiaba el camino, es tradición de nuestros mayores que la dejaron y seguimos y siguió y sigue. La visita a los difuntos, por ejemplo, aquí si una persona fallece, todo el pueblo visitamos a esa familia, nadie se queda en la casa porque no la visita, así sea bravo, así estemos bravos, hayamos peleado, hayamos discutido, pero hay que hacer la visita a las animitas, decimos aquí eso no se ha perdido esa costumbre y sé que en otros lugares ya no la hay. Y el aporte económico, uno va a visitar a la familia, lleva un aporte económico, en otras comunidades sé que se ha perdido, que llevan el ramo de flores, que finalmente el ramo de flores al otro día ya termina en el basurero. Creemos que el pesito puede servir al doliente.

Las fiestas propias, por ejemplo, una fiesta acá mientras se celebra el 5 y 6 de enero en la ciudad de Pasto, carnavales, aquí en Mocondino se celebra la fiesta del Niño de los Reyes. Niño de los Reyes, no se celebran carnavales, se celebra la fiesta del Niño de los Reyes y tiene sus ceremonias de entrega, sus guaguas de pan, sus champús, los buñuelos, las empanadas, el almuerzo que se comparte con todos los que van, la banda fiestera no puede faltar, el castillo, así nos digan que están prohibidos los juegos pirotécnicos, el castillo y los juegos pirotécnicos no pueden faltar.

Los mocondinos identifican por lo menos tres fiestas de importancia comunitaria: Niño de los Reyes, Virgen de la Visitación y el 24 de diciembre, el recibimiento del Niño Jesús. Mocondino es una comunidad muy devota y la unión espiritual es muy importante para la comunidad. Debido al sincretismo cultural, la religión practicada por la comunidad es la religión católica, lo cual se manifiesta en estas festividades religiosas en las que la solemnidad católica y el jolgorio propio de los pueblos andinos se funden en una celebración de toda la comunidad.

Tal vez la fiesta más rememorada de todas es la del Niño de los Reyes, celebrada el 5 y 6 de enero de cada año. De acuerdo con la tradición oral, la señora Natividad Cantuca se encontraba lavando en el río Mijitayo hace más de 100 años cuando vio descender en el agua una figura, la lavó y al ver que se trataba de un niño la llevó donde el sacerdote que le indicó que se trataba del Niño de los Reyes y debía realizarle una conmemoración. Durante esta celebración se traslada la imagen del niño desde la capilla en la que permanece todo el año custodiado por el síndico Paulino Pinza (descendiente de la señora Natividad) hacia el templo principal de Mocondino, en medio de música y danzas (Perugache 2017). La celebración es organizada por una familia “fiestera” que se ofrece voluntariamente para desarrollar la conmemoración, siendo ayudada y apoyada por el resto de la comunidad. Para esta celebración se encargan cuyes, se realizan champús, panes, castillos y se contrata a la banda (músicos de la misma comunidad) para amenizar las festividades. En las otras fiestas igualmente se reúne toda la comunidad:

00:42:21 COMUNIDAD INÍGENA DE MOCONDINO: Eso es algo bastante bonito. Aquí en la comunidad de Mocondino generalmente se respeta bastante la palabra. No se hace firmar un contrato, no, simplemente “criennos y venimos” y justamente nosotros criamos [cuyes] y ellos [los fiesteros] vienen a toda la comunidad. Pues no sólo nosotros, bastantes personas, cuyes... Igual en la fiesta hay muchas tradiciones y es igual, entonces muchas personas de voluntarios les dicen “bueno, yo le voy a aportar con cuyes, yo con gallina, yo con los buñuelos, champús...” y es igual, con solo la palabra ya muchos de ellos llegan y sin problemas, sin necesidad de estarlos presionando, van, aportan y se realizan esas fiestas.

Mocondino se destaca por ser una comunidad de grandes fiestas, con maestros cultores, en danza, en música, y de ahí es donde Mocondino siempre se la pasa de gozo. Entonces, por ejemplo, tenemos grandes fiestas que es como la del 24 de diciembre y la del 5 y 6 de enero, la del Niño Grande, que es el Pascuero, la de diciembre y la del 5 y 6 de enero, que es la del Niño Chiquito de los Reyes. Las dos fiestas son parecidas y se basan, digamos, como en esa devoción a los niños, pero mientras el del 24 es una familia que la busca a otra para que le reciba la fiesta, digamos, yo soy fiestera este año, yo recibí este año el niño tengo que ocuparme de lo que son vísperas, de lo que es la novena, cuando hablo de vísperas es los juegos pirotécnicos, castillo, vacaloca, cohetes.

00:44:21 PROFESIONAL STC-DCP (NBE): ¿Y eso lo organizas para toda la comunidad?

Continuación resolución “Cumplimiento de lo ordenado por la Sentencia T-012 de 21 de enero de 2025 proferida por la Sala Tercera Revisión de la Honorable Corte Constitucional”

00:44:22 COMUNIDAD INDÍGENA DE MOCONDINO: Para toda la comunidad. Es una familia con cierta cantidad de personas, acompañantes que le ayudan a organizar tanta comida, bebida, baile, fiesta. Dentro de la comida pues está el cuy, está la gallina, está el marrano, las empanadas, los buñuelos, el champús... Es una comida que se prepara con maíz, con maíz, mote, algunas aromáticas y se lo refina, el maíz bien molido, cernidito y cocinado con panela. Entonces esa es la del 24 y esta familia se devota al Niño Grande o al Pascuero, le decimos nosotros, y ella se encarga de hacer toda la novena al Niño de Navidad. Al momento del 24 él hace la fiesta, la víspera y el 25 de diciembre con la banda de viento se va a... ah no, en septiembre, agosto, esta familia busca un nuevo fiestero dentro del pueblo y se va a ciertas casas y los visitan con el niño en brazos a que le reciba la fiesta como se la entregaron a él.

Nosotros acá en lo que corresponde a lo de las fiestas patronales siempre también se devota, una familia para recibir a la Virgen de Visitación y se hace un recorrido por todo el corregimiento con la imagen y luego con el bultico de la Virgen. Ella se queda una noche donde una familia que la recibe y al otro día se hacen unas vistas de todos los jóvenes y señoritas que hacen parte de la comunidad y se organizan como grupitos de trabajo y por todo el sendero desde la casa de la familia hasta el templo se hacen unos diseños de arcos, que es muy tradicional aquí en las fiestas patronales.

00:48:40 PROFESIONAL STC-DCP (NBE): ¿Arcos de qué?

00:48:41 COMUNIDAD INDÍGENA DE MOCONDINO: Con globos, flores, telas, arcos, o sea, pues ahí va mucho y juega mucho la imaginación de los jóvenes para hacer la elaboración de estos arcos y diseños por donde pasará la Virgen dentro de todo el recorrido por el camino.

00:48:59 PROFESIONAL STC-DCP (NBE): ¿Y qué toman en esas fiestas?

00:49:01 COMUNIDAD INDÍGENA DE MOCONDINO: Chicha, aguardiente hervido, ron, chapíl.

00:49:07 PROFESIONAL STC-DCP (NBE): ¿Pero es por fiestas? O sea, el fiestero del Niño de los Reyes es uno para ese año ¿Y así y se van rotando las fiestas?

00:49:29 COMUNIDAD INDÍGENA DE MOCONDINO: Sí. De hecho la fiesta de la patrona de la Virgen de la Visitación son jóvenes solteros, en este caso hay 14 jóvenes que son solteros y pasan la fiesta.

Yo quería hacer unas anotaciones más sobre la fiesta de del Niño de los Santos Reyes. Ahí nosotros vemos el sincretismo religioso que se da precisamente con todas las creencias indígenas, porque inicia desde la solicitud que hacen las familias, ya sea por favor recibidos o por pedir un favor, ¿No es cierto? Y mire que todo se estructura a partir de esa solicitud, pero se habla de la unificación de familias, es uno el que representa y el que encabeza, como bien decía la compañera Gabriela, pero tras de él van un resto de familias más y bien puede ser invitado, convidado por el fiestero que encabeza, pero eso no quiere decir que las personas que no fueron invitadas no pueden asistir, no puedan colaborar, también tienen la puerta abierta y de hecho las personas van llegando con cuyes, papas, gallinas, etc.

Pero hay otro evento también bien importante, el raje de la leña, por ejemplo, es un momento especial también donde se reúnen los fiesteros y todo el que quiera colaborar y se unifica nuevamente se fortalecen esos lazos entre la comunidad, sean personas reconocidas como indígenas o aún no reconocidas como indígenas o autorreconocidos, mejor es el término, y participan de ese raje.

Otro momento especial, son varios momentos, que enmarca esa festividad, por ejemplo el momento de la masa, se me olvida el nombre, el pan de la fiesta no es cualquier tipo de pan, es un pan especial que se hace precisamente para esa fiesta, aunque obviamente también es un poco complejo conseguirlo porque ya no hay panaderos tradicionales que manejaban precisamente esa técnica, pero también entonces el grupo, digamos que fueron 50 personas, de ese grupo de 50 personas pueden ser 6 por decir algo, 6 familias que dicen “nosotros damos el amasijo”, es decir, el pan de la fiesta. Entonces ellos también en un tiempo determinado se reúnen aparte del resto de los fiesteros para decir cómo nos vamos a organizar para poder compartir y entregar el pan para la fiesta, dicen ellos y también eso es una ritualidad que se lleva precisamente con ese grupo de fiesteros y uno sabe, sin necesidad de estar cerca o ser fiestero, sabe cuándo llega el pan porque se suelta una tostadilla y creo que la banda, ya se me olvidó un poco ahí, creo que también la banda interviene ahí para informarle a la comunidad que el pan ha llegado.

Estas fiestas tradicionales permiten el despliegue de diversidad de prácticas tradicionales en la producción de alimentos, la música tradicional, los bailes y la espiritualidad, posibilitando la representación de la relación del territorio y su productividad. Asimismo, permiten el fortalecimiento

Continuación resolución “Cumplimiento de lo ordenado por la Sentencia T-012 de 21 de enero de 2025 proferida por la Sala Tercera Revisión de la Honorable Corte Constitucional”

de la cohesión comunitaria a partir de la reproducción de relaciones de reciprocidad entre los integrantes del colectivo y la delegación de responsabilidades (Mininterior 2014).

Este tipo de prácticas comunitarias se encuentran también evidenciadas en las responsabilidades ad honorem que realizan las personas designadas en los diversos comités y juntas administradoras por un período de dos años. Entre sus responsabilidades están la administración y cuidado de los bienes comunes y la convocatoria a toda la comunidad para mingas de trabajo. El trabajo de estas organizaciones comunitarias es cuidar el legado que por generaciones han construido los mocondinos y permitir que continúe para las generaciones futuras. Un ejemplo claro de ello es el Comité del cementerio:

00:49:49 COMITÉ DEL CEMENTERIO: nosotros recaudamos los valores por decir algo de las bóvedas, recaudamos, hacemos campañas como se dice las llamadas mingas, la marcha de ladrillo. La marcha de ladrillo no es que el campesino o la persona que vaya va a llevar un ladrillo, no, son pequeños aportes en dinero y esos dineros se destinan para construir bóvedas o las necesidades que haya en el cementerio.

00:51:26 COMITÉ DEL CEMENTERIO: Los estatutos rezan bien claro que única y exclusivamente este cementerio, es para personal oriundo de Mocondino. Claro que hay en muchas ocasiones hay personas que vienen de la ciudad por decir algo, ellos tienen que tener 15 años y haber vivido aquí en Mocondino y tener su propia vivienda. Ellos ya tienen derecho a que los restos de sus familiares sean depositados en el cementerio. Tienen valores, hay diferencia de valores tanto del nativo como el foráneo, bien se puede decir. Entonces nosotros como comité. Hacemos respetar esas reglas que desde tiempo atrás hasta la fecha nos han indicado. Eso va pasando de Comité en Comité y eso se debe respetar, la palabra.

De hecho, o sea, no es que yo voy y digo “yo quiero ser parte del comité”, no, el comité, por ejemplo, en este caso nosotros somos hasta este momento somos 11 miembros del comité y nosotros escogemos a 12 miembros de la comunidad, sean indígenas o sean de la comunidad de Mocondino para que hagan parte de ese comité y lo administren durante 2 años. Como dice don Hernando, administren el dinero, mantengan limpio el cementerio, hagan las 3 mingas correspondientes que se hacen en el año, o sea nosotros en los 2 años se hacen 6 actividades 3 por año. Es la visita que se hace en el año viejo, que es una serenata donde nos colaboran económicamente, una minga de trabajo que es ir a trabajar al cementerio, es digamos que hay que mirar el trabajo que hay que hacer y una marcha de ladrillo, que también es un aporte económico. Todo esto para mantener el cementerio, eso es lo que hace el comité.

00:54:17 PROFESIONAL STC-DCP (NBE): Entonces, ¿cómo hacen la transición entre un comité y el otro?


00:54:19 COMITÉ DEL CEMENTERIO: Hacemos un empalme o yo digo cuando nosotros recibimos. El comité que nos eligió nos mandó una carta y dice, “señora, teniendo en cuenta su espíritu de colaboración, le pedimos que nos colabore estos 2 años para el comité”. Si uno quiere va, si no, no. Entonces si ya aceptamos, vamos, hacemos un empalme, ellos dicen “miren, estos son los estatutos. Esto es lo que hay que hacer, esto es lo que nosotros hemos hecho. Este es el dinero que se recaudó. Estos son por decir, pues los difuntos que ya entraron este año al cementerio, los osarios” y ya, eso es lo que a nosotros nos entregan.

00:55:03 PROFESIONAL STC-DCP (NBE): ¿El comité actual es el que elige los siguientes miembros? ¿Ustedes hasta cuándo tienen periodo?

00:55:07 COMITÉ DEL CEMENTERIO: Nosotros teníamos periodo hasta el año pasado, hasta noviembre del año pasado, pero tuvimos el inconveniente con la señora Emma, por lo que decidimos quedarnos un año más. Eso es algo que a la comunidad no le ha gustado, creen que nosotros, pues nos vamos a perpetuar en el comité y no, no es así, creemos o esperamos entregar noviembre de este año. El primero de noviembre que es la misa de ánimas y ahí ya habremos elegido el comité que decidamos para presentárselo a la comunidad, porque la misa se hace en el cementerio.

Continuación resolución “Cumplimiento de lo ordenado por la Sentencia T-012 de 21 de enero de 2025 proferida por la Sala Tercera Revisión de la Honorable Corte Constitucional”

REGISTRO FOTOGRAFICO DE CEMENTERIO COMUNITARIO LA INMACULADA CONCEPCION DE MOCONDINO DESDE 1947 CONSTRUIDO INICIALMENTE CON CIERRO EN TAPIA (tierra apisonada) y desde esa época con una vía amplia que siempre a sido mantenida y cuidada por nuestros abuelos, nuestros padres y ahora por nosotros. Los actuales habitantes de Mocondino. Todos los trabajos como se evidencia desde tiempos antiguos se han desarrollado a traves de Mingas comunitarias como se evidencia en registro fotográfico de las décadas de los 70s y año 2000 en adelante.



REGISTRO FOTOGRAFICO DE CEMENTERIO COMUNITARIO LA INMACULADA CONCEPCION DE MOCONDINO DESDE 1947 CONSTRUIDO INICIALMENTE CON CIERRO EN TAPIA (tierra apisonada) y desde esa época con una vía amplia que siempre a sido mantenida y cuidada por nuestros abuelos, nuestros padres y ahora por nosotros. Los actuales habitantes de Mocondino. Todos los trabajos como se evidencia desde tiempos antiguos se han desarrollado a traves de Mingas comunitarias como se evidencia en registro fotográfico de las décadas de los 70s y año 2000 en adelante.



Ilustración 2. Registro fotográfico aportado por la Comunidad indígena de Mocondino en el que se evidencia el desarrollo de mingas de trabajo en el Cementerio La Inmaculada Concepción.

• **ACCESO A BIENES Y SERVICIOS**

Debido a la cercanía de la COMUNIDAD INDÍGENA DE MOCONDINO con la ciudad de Pasto, capital del departamento de Nariño, el acceso a bienes y servicios como electricidad, salud y educación no ha sido un problema irresoluble para la comunidad. La mayoría de viviendas cuentan con servicio eléctrico de manera continua, el alcantarillado cubre el sector que está alrededor de la vía principal y la educación en la Institución Educativa que cubre el corregimiento va hasta el grado 11. El acceso a educación superior y a centros de salud de alta complejidad no termina siendo un problema para los mocondinos, pues pueden trasladarse hacia el centro poblado de la ciudad.

Como se ha manifestado a lo largo de este informe el acueducto es administrado de manera colectiva y brinda el servicio a las veredas Mocondino, Puerres y Canchalá. La administración municipal ha intentado que se establezca una empresa prestadora de servicios públicos, pero esto ha sido rechazado por la comunidad:

01:46:19 COMUNIDAD INDÍGENA DE MOCONDINO: Le decía yo en una intervención que hice hace un rato de unos conflictos por el agua y perdóneme que yo me regresé allá, pero es que si no vamos allá no llegamos a donde deberíamos llegar, Don Braulio de la Rosa, que fue un señor que adquirió parte de esos lotes que la Alcaldía de Pasto usurpó al Cabildo de Mocondino. Él lo que hace es impedir que de esa agua, que era el acueducto originario de los mocondinos, los mocondinos tomaran ¿a qué veredas bañaba ese acueducto? Mocondino, que está en la parte alta, Puerres, que está en medio y Canchalá, que está mucho más abajo. El señor tenía la finca mucho más abajo, pero él dijo “no, esa agua es mía”.

Hay algo muy bonito de ese acueducto y es que las personas en ese tiempo porque sólo era una acequia que recorría todo el territorio, tenían que ir a traer agua a esa acequia. Entonces para poder coger el agua, los mayores lo que hicieron fue hacer una especie de caída de agua a la que le llamaban chorros y esos chorros, graciosamente como diría mi mamá, graciosamente tenían nombre de mujer y así lo decían, dependía del lugar donde estaba ubicado. A mí me viene a la mente, por ejemplo, el chorro de Doña Vicenta y era porque estaba ubicado donde ella vivía o estaba cerca, el chorro de Doña Jovita, con el respeto de la profesora Rosario, era su señora madre, pero esos chorros se distinguían así. Y ese era el acueducto originario que aún hoy persiste una parte de ese acueducto. Fue destruido una parte por la constructora Devinar cuando hizo la vía perimetral, cortó el acueducto originario, si bien actualmente está en uso para aguas de uso agrícola, persiste, y la parte donde fue cortada ha creado y no sé si el alguno de los compañeros más bien pudiera intervenir cuando se dejó que el agua ya no corriera por esa acequia, es un foco de contaminación porque actualmente, pues por falta de también de un poco de conciencia, la gente a esa acequia ha derivado algunos pozos sépticos y todo eso, y como ya no hay la corriente del agua, entonces genera también contaminación.

01:48:47 PROFESIONAL STC-DCP (NBE): ¿Ustedes tienen acceso a acueducto en sus viviendas o no?

01:48:51 COMUNIDAD INDÍGENA DE MOCONDINO: Sí claro. Pero ahí quisiera otra claridad doctora. Aquí en Mocondino las industrias están peleando por el agua y algunas Juntas de

Continuación resolución “Cumplimiento de lo ordenado por la Sentencia T-012 de 21 de enero de 2025 proferida por la Sala Tercera Revisión de la Honorable Corte Constitucional”

acueducto, Comités administradores de acueducto, le dan agua y prefieren darle a las industrias porque genera buen buena plata y hay familias que no tienen nada.

01:49:13 PROFESIONAL STC-DCP (NBE): ¿Y cuándo usted me dice industrias son quiénes?

01:49:15 COMUNIDAD INDÍGENA DE MOCONDINO: Por ejemplo, la Granja Isabella, pero no es la única, hay más.

01:49:17 PROFESIONAL STC-DCP (NBE): ¿Todas agropecuarias?

01:49:27 COMUNIDAD INDÍGENA DE MOCONDINO: Sí, claro. Lo que pasa es que lo que produce no es a nivel como nosotros, nosotros producimos porque nosotros también producimos huevitos, todo eso, pero es que es a nivel familiar. Y una cosa es a nivel industrial donde lo que producen es a grandes cantidades.

[...] Lo que pasa es que uno necesita decir bueno, tenemos que comprobar y hay una serie de conflictos, no fue don Braulio de la Rosa el único que presentó conflicto a la Comunidad de Mocondino. En el 2010 aproximadamente hubo un urbanizador que se llamó Fernando Jácome, que pretendió tomar aguas de la parte alta de Mocondino, aguas que estaban concesionadas a los Mocondinos con un nombre originario de ese sector que se llamaba la fuente La Toma Mandural, el nombre de las fuentes de agua, es el nombre del mismo lugar, así las conocemos nosotros, y el señor le cambió el nombre, se fue a Corponariño y dijo denme concesión del arroyo subterráneo oriental y nosotros permitimos es porque desconocíamos dónde era eso, pensábamos que era en otro lugar, y resulta que eran aguas que ya estaban concesionadas a nosotros los Mocondinos y se genera el conflicto en ese momento con el urbanizador, con la institucionalidad, porque todos obrando a favor del urbanizador, incluso después ya a lo largo del proceso nos enteramos que estaban violando el Plan de Ordenamiento Territorial en ese momento, porque el lugar donde querían urbanizar con el apoyo de la Alcaldía de Pasto de ese momento, era un territorio campesino para ese momento y, por lo tanto, como era territorio de reserva campesina, no se podía urbanizar, había unos reglamentos.

• **DINÁMICAS DE MOVILIDAD Y TRÁNSITO**

Según lo manifestado en el ejercicio de cartografía social, la COMUNIDAD INDÍGENA DE MOCONDINO no tiene mayores problemas de movilidad y tránsito. En el sector de Mocondino alto se trasladan sin inconvenientes a realizar sus actividades, en Mocondino centro y Mocondino bajo eventualmente pueden afrontar dificultades por la estreches de la vía principal.

No obstante, sí es importante mencionar que un factor que identificaron problemático es la peligrosidad de la vía perimetral que atraviesa el territorio debido a su alta velocidad. Para trasladarse de un lado al otro de la vía deben cruzar por un puente peatonal. Desde 2013 que se inauguró la vía han muerto 10 personas originarias de Mocondino en accidentes viales. Por esta razón los niños cuentan con una ruta escolar.

Los medios de transporte más utilizados son el bus urbano y a pie, en algún momento contaron con carros a caballo, pero dejaron de utilizarlos por las políticas de reconversión del gobierno nacional.

Con relación a las actividades del proyecto, el acceso a la Granja “La Isabella” se da por el costado opuesto a la entrada del cementerio, por lo que no utiliza esta vía para sus actividades de ingreso y salida de personal y producción. La dificultad en este sentido se encuentra dada por las obras de ampliación y cerramiento que estaba adelantando la granja y que de acuerdo con lo establecido por la corregidora estaban ocupando por lo menos parcialmente el espacio público:

Para este punto es importante tener en cuenta la visita de obras realizadas tanto por la Oficina de Planeación, quien el 22 de abril expide un perfil vial, en la que se tiene un calzada de 3.30 metros, un andén a cada lado de 1 metros y una distancia de paramento de 5.30 metros, razón por la cual, los querellantes para continuar con su obras deben respetar lo establecido por la Oficina de Planeación Municipal de Pasto y tramitar el permiso de Cerramiento ante la Curaduría Urbana de Pasto. .

Ilustración 3. Expediente de querella 002-2024. Folio 91.

5. ANÁLISIS DE POSIBLES AFECTACIONES DIRECTAS

El proceso de determinación de procedencia no busca desconocer la existencia per se de una comunidad étnica. En ese sentido, el propósito de las visitas de verificación no pretende establecer un “grado de etnicidad” legítima que cumpla con los requisitos de una identidad étnica “apropiada” para acceder al derecho fundamental a la consulta previa. Al respecto, según establece la jurisprudencia frente a la noción de comunidad étnica, es importante precisar que:

Continuación resolución “Cumplimiento de lo ordenado por la Sentencia T-012 de 21 de enero de 2025 proferida por la Sala Tercera Revisión de la Honorable Corte Constitucional”

(...) No son las autoridades administrativas ni judiciales las llamadas a establecer si una comunidad étnica “existe”, si es “étnicamente diversa” o si determinado individuo pertenece o no a ella. Tal ejercicio debe ser efectuado por las propias comunidades, en el ejercicio de su autonomía, por ser la conciencia de identidad el elemento que define, en los términos del Convenio 169 de 1989, si un sujeto colectivo puede ser considerado como titular de los derechos especiales que allí se contemplan (...) (T-576/14 M.P. Luis Ernesto Vargas Silva)

En correspondencia con lo anterior, una visita de verificación no busca “validar” la existencia de una comunidad étnica. Por el contrario, en consonancia con los elementos que definen la identidad de un colectivo, entre ellos los elementos sociales y culturales compartidos dentro del mismo, se busca determinar en qué nivel y proporción una medida o intervención puede generar posibles afectaciones directas sobre dichos elementos objetivos compartidos que configuran la cohesión social de un colectivo.

Frente a ello, se realiza desde de la identificación de lo ratificado por la Corte Constitucional:

(...) Para determinar si existe o no afectación directa por impacto en el territorio, tomen en consideración la intensidad y permanencia efectiva con la cual un pueblo étnico ha ocupado o no un determinado espacio específico, el grado de exclusividad con el cual ha ocupado esas porciones territoriales, al igual que sus particularidades culturales y económicas como pueblo nómada o sedentario, o en vía de extinción.

Esto es así por cuanto los derechos de los pueblos indígenas sobre su territorio amplio no tienen el mismo alcance que aquellos que poseen y ejercen en el territorio geográfico¹. Por consiguiente, no toda medida que pueda tener algún impacto en el territorio amplio de un pueblo étnico implica automáticamente que exista una afectación directa que haga exigible la consulta previa. Será necesario que las autoridades en el caso concreto, y tomando en cuenta factores como los mencionados anteriormente (grado de permanencia y ocupación exclusiva en un territorio del pueblo respectivo, sus características propias) (...) (SU 123 de 2018)

Para determinar si existe o no una posible afectación directa en el caso concreto, se relacionaron los contextos geográficos en los cuales, por un lado, se desarrollan las dinámicas de usos y costumbres cotidianos y colectivos de la comunidad étnica visitada **COMUNIDAD INDÍGENA DE MOCONDINO** y por otro en el que se desarrollarán las actividades del proyecto relacionadas al polígono de área de intervención y áreas de influencia físico biótica y socioeconómica.

COMUNIDAD INDÍGENA DE MOCONDINO

Una vez realizado el cruce de información cartográfico mediante el Mapa 01 de las coordenadas tomadas en campo (puntos de interés propuestos por los miembros de la Comunidad Indígena Mocondino), la cartografía básica y temática IGAC 2024 y la información del **PROYECTO DE GRANJA AVÍCOLA “LA ISABELLA”**, se puede establecer lo siguiente:

- a. Que el proyecto con su área de influencia se encuentra localizado en el corregimiento de Mocondino en el municipio de Pasto en la cabecera corregimental donde se realizan todas las actividades.
- b. Que las familias que conforman la comunidad Indígena de Mocondino se encuentran localizadas de manera dispersa en el corregimiento de Mocondino entre sus áreas de Canchalá, Mocondino y Puerres y, según lo informado por la comunidad, en menor medida en el casco urbano de la ciudad de Pasto.
- c. Que, si bien el territorio ancestral identificado por la Comunidad indígena de Mocondino en la cartografía social y a partir del rastreo de fuentes históricas como la Escritura pública N.

¹ **Territorio geográfico:** Comprende el espacio reconocido legalmente bajo la figura del resguardo u otras figuras semejantes, como la de territorios colectivos de las comunidades afro-descendientes.

Territorio amplio: Incluye las zonas que habitualmente han ocupado las comunidades étnicas, al igual que los lugares en donde tradicionalmente los mencionados sectores de la sociedad han desarrollado sus actividades sociales, económicas, espirituales o culturales. En esta concepción amplia de territorio adquieren importancia los lugares sagrados que no se encuentran al interior de los territorios legalizados, pues en ellos la comunidad puede desenvolverse libremente según su cultura y mantener su identidad. El concepto de territorio de las comunidades étnicas trasciende el espacio físico (concepto geográfico de territorio) y se vincula a elementos culturales, ancestrales así como espirituales (concepto amplio de territorio), de manera que no es posible equipararlo al concepto de propiedad del derecho civil.

Conforme al principio de proporcionalidad, en este territorio amplio es posible que las autoridades competentes, para determinar si existe o no afectación directa por impacto en el territorio, tomen en consideración la intensidad y permanencia efectiva con la cual un pueblo étnico ha ocupado o no un determinado espacio específico, el grado de exclusividad con el cual ha ocupado esas porciones territoriales, al igual que sus particularidades culturales y económicas como pueblo nómada o sedentario, o en vía de extinción. (SU 123 de 2018)

Continuación resolución “Cumplimiento de lo ordenado por la Sentencia T-012 de 21 de enero de 2025 proferida por la Sala Tercera Revisión de la Honorable Corte Constitucional”

412 de 1927, incluye el área en la que se encuentran ubicados el Cementerio “La Inmaculada Concepción” y la Granja avícola “La Isabella. Se pudo identificar que, desde finales de los años 40 la comunidad étnica presente en el territorio cedió los derechos del cementerio a la autoridad local, y el resguardo colonial de Mocondino fue declarado extinguido por carecer de título originario de la corona española, por lo cual, sus miembros fungieron como campesinos, estableciendo una suerte de sincretismo con los demás habitantes del territorio de Mocondino, lo que trajo consigo un proceso de aculturación, en el que sus ancestros cambiaron su relación con su entorno y el territorio.

- d. *Que el Cementerio “La Inmaculada Concepción” fue establecido por el Cabildo indígena de Mocondino en 1945 y posteriormente fue dado para la administración por parte de la Alcaldía Municipal, allí ha sido mantenido y mejorado por la comunidad del corregimiento mediante el desarrollo de actividades comunitarias por parte del Comité del Cementerio. Este lugar sagrado guarda una especial importancia para toda la comunidad de Corregimiento de Mocondino (población étnica y no étnica) porque abarca dos elementos fundamentales de su vida social, cultural y comunitaria: su fuerte espiritualidad y devoción católica y la memoria y reproducción de su cohesión y solidaridad comunitaria.*

En consideración de lo anterior, el cementerio ha sido un espacio de reivindicación de sus derechos como colectivo étnico para la Comunidad indígena de Mocondino y es percibido como parte de su territorio amplio, teniendo en cuenta los antecedentes mencionados en el acápite anterior, por lo que el análisis de procedencia de la consulta previa debe partir de la consideración de si las actividades del proyecto Granja avícola “La Isabella” pueden producir una afectación directa a la comunidad indígena a partir de los factores de exclusividad, intensidad y permanencia definidos en la sentencia SU-123 de 2018.

- e. *De los lugares mencionados anteriormente, el más cercano al proyecto corresponde al punto del cementerio que se encuentra a más de 4,30 metros de distancia dividido por la vía. Sin embargo, la comunidad indígena no cuenta con condiciones de exclusividad de este sitio, puesto que es de uso público para todos los habitantes tradicionales de la vereda. Como se desarrolló a lo largo del informe, a pesar de que toda la comunidad de Mocondino comparte las mismas prácticas sociales, culturales y espirituales, confluyen dos procesos organizativos e identitarios diferentes: las reivindicaciones ancestrales indígenas y el reconocimiento y movilización de la identidad y la territorialidad campesina.*

Las organizaciones campesinas que solicitaron espacio de participación durante la visita de verificación manifestaron su molestia ante afirmaciones o comentarios que señalen que están en “proceso de autorreconocimiento”. La interpretación sobre su identidad como producto de negación de su herencia indígena ha sido considerado como un acto de condescendencia y de desconocimiento de su capacidad de agencia:

00:15:09 PROFESIONAL STC-DCP (NBE): Yo tengo varias preguntas, la primera de pronto muy personal, pero es que quiero comprender. Usted me dice: todos son los mismos ¿cierto? Y sus ancestros eran indígenas ¿ustedes en algún momento han sentido esa necesidad de esa reivindicación indígena o por qué ya reconocerse como campesinos? ¿En qué radica esa decisión para ustedes?

00:15:33 COMCASUD: Mejor dicho, nosotros crecimos y nacimos como campesinos y nos enseñamos a sentirnos así, es más, nosotros tenemos mucha fortaleza en la expresión artística campesina, la música campesina, por ejemplo, si usted va, encuentra una canción campesina a granel, porque en el campo todos componen piezas musicales, cada año se hacen concentraciones donde los campesinos van y expresan sus canciones. Es la vida campesina, la manera como nosotros la sentimos, o sea, la diferencia, nosotros nos encanta tener propio nuestro terreno, nuestra huerta y todo, a diferencia del cabildo, pues que ellos tienen propiedad común, entonces esa es nuestra diferencia, pero de resto, como le digo, compartimos todo, templo, todo.

No hay nada que de pronto nos diga yo quiero ser indígena por esto, por esto, o me identifico con esto, o sea, nos identificamos como campesinos porque tenemos una tradición religiosa, que eso es lo que caracteriza al corregimiento, la religión católica, devotos de la Virgen de Visitación, devoto del Niño de los Reyes, devoto de la Virgen de Dolores, devotos del Amor divino, devotos del Señor de la Buena Muerte de Canchalá. La religión católica es lo que prácticamente nos une y ustedes se darán cuenta que lo mismo a la comunidad indígena. No sé, yo hablo, no sé ellos qué religión profesan o qué costumbres religiosas lo hagan, porque tengo entendido que la comunidad indígena tiene otra cosmovisión, entonces nosotros, por lo menos yo en el tema de la parte indígena no me puedo decir me identifico como indígena porque mi papá o mi mamá practicaba tal solsticio o tal festividad, tal ancestralidad o tal ritual, no, porque no crecimos con esa parte. [...] Nosotros nos identificamos, no estamos en proceso.

Continuación resolución “Cumplimiento de lo ordenado por la Sentencia T-012 de 21 de enero de 2025 proferida por la Sala Tercera Revisión de la Honorable Corte Constitucional”

El menosprecio por parte de élites y autoridades nacionales de las identidades y territorialidades indígenas a lo largo de nuestra historia colonial y republicana es una realidad de nuestro devenir identitario nacional, pero no por ello se puede asumir que la identidad campesina reivindicada por los demás mocondinos no es un proceso consciente o que todos sus intereses están siendo representados en la actualidad por la organización del Cabildo. En las reuniones realizadas consideraron que han tenido poca representación y participación en un tema que atañe a toda la comunidad como es la protección del cementerio. Ante este escenario, es claro que el cementerio a pesar de ser un sitio sagrado para la comunidad indígena también lo es para la población campesina que se ha sentido excluida de las últimas decisiones que se han tomado con respecto al mismo, por lo que no se cumple con un factor de exclusividad.

- f. El proyecto queda frente a la entrada del cementerio y en cada área se desarrollan las actividades dentro de sus linderos por lo que no se afecta directamente el desarrollo de ninguna función. Los integrantes de la comunidad indígena al igual que comunidad en general no étnica afirmaron que usualmente los restos de sus familiares son llevados al cementerio cargados por sus familiares o amigos y algunos son transportados en carros hasta la entrada. La dificultad que ocasionó el conflicto fue generada por el ingreso de una volqueta con material de construcción hasta la puerta del cementerio para el desarrollo de la minga comunitaria. Considerando que las autoridades civiles y municipales de Pasto determinaron el perfil vial que debe tener la vía de acceso al cementerio, mientras el ejecutor del proyecto acate esta determinación, sus actividades no deberían interferir con las prácticas sociales, culturales y espirituales desarrolladas en el cementerio.*
- g. Es importante mencionar que por temas de seguridad no fue posible realizar el recorrido con la comunidad, por lo que se tomó la georreferenciación y algunas fotografías de algunos de los sitios que habían sido mencionados en la cartografía social. Todos estos sitios tanto los mencionados en la cartografía como los georreferenciados se encuentran dentro del corregimiento de Mocondino y son utilizados y visitados por población en general étnica y no étnica.*
- h. La comunidad indígena presenta su preocupación por el consumo de agua que genera el proyecto, sin embargo, de acuerdo con la información obtenida en la visita el corregimiento cuenta con tres acueductos veredales y la empresa es un usuario de tipo industrial dentro de la categorización que tiene la Junta administradora del acueducto veredal Mocondino por lo que la avícola se encuentra legalmente conectada al acueducto veredal y realiza los pagos establecidos por el mismo. La administración del recurso hídrico se encuentra regulada por la misma comunidad de Mocondino a través de la Junta administradora del acueducto, por lo que la conexión y prestación del servicio está dada por la misma comunidad. En este sentido, no es una actividad que afecte directamente las estructuras sociales, espirituales, culturales, en salud y ocupacionales o fuentes de sustento de la comunidad indígena y la comunidad de Mocondino cuenta con sus propios medios comunitarios para regular su acueducto.*
- i. Los miembros de la comunidad afirmaron sentir fuertes olores por la disposición de cadáveres de aves en áreas aledañas y fuera del área del proyecto avícola. Sin embargo, de acuerdo con el manual de procedimientos operativos estandarizados de aves de postura que presentó la empresa y la visita de verificación realizada en el mes de junio de 2025 se observa que la empresa cuenta con una fosa para la disposición adecuada de los mismos de manera eventual, pero tiene contratados los servicios de la empresa SALVI SAS para la recolección de este tipo de residuos especiales y su disposición por fuera del territorio indígena.*

Por otro lado, a partir de lo evidenciado en la visita de verificación el corregimiento de Mocondino está principalmente dedicado a la producción de alimentos a partir del cultivo y a cría de animales. Aunque la Granja avícola “La Isabella” es uno de los proyectos de mayor capacidad, no es el único galpón que se encuentra en la zona, durante la visita a la granja se identificó la disposición de plumas en la montaña que da al frente del cementerio y según se indicó todavía quedan algunas marraneras en el corregimiento, es de aclarar que en el desarrollo de las entrevistas realizadas se encontró que incluso las plumas de las gallinas son utilizadas como abono por algunos campesinos, por lo cual, muchas veces traen este material de otros sitios para abonar sitios de cultivo.

De igual forma es importante resaltar que el seguimiento de la adecuada implementación de las normas y de los planes de manejo de la granja es competencia de las entidades agrícolas y ambientales, entre ellas, el Instituto Colombiano Agropecuario ICA, la Secretaría de salud municipal y Corponariño. El adecuado desarrollo de las actividades presentadas por la granja no debería ocasionar afectaciones directas a la comunidad indígena ni afectar las estructuras sociales, espirituales, culturales, en salud y ocupacionales o fuentes de sustento de la comunidad indígena.

Continuación resolución “Cumplimiento de lo ordenado por la Sentencia T-012 de 21 de enero de 2025 proferida por la Sala Tercera Revisión de la Honorable Corte Constitucional”

- j. Así mismo se presentaron quejas por aguas residuales por parte de las actividades del proyecto, pero de acuerdo con los certificados del Instituto Colombiano Agropecuario ICA y demás entidades que fueron presentados por la empresa y teniendo en cuenta lo visibilizado en la visita de verificación, se observó que el proyecto no genera aguas residuales diferentes a las de uso doméstico (baño, aseo, cocina) y su disposición se realiza mediante el alcantarillado municipal. No se observaron elementos que permitieran inferir la existencia de vertimientos por fuera del sistema de alcantarillado y el seguimiento de la adecuada implementación de las normas y de los planes de manejo de la granja es competencia de las entidades agrícolas y ambientales competentes entre ellas Instituto Colombiano Agropecuario ICA y secretaria de salud municipal.
- k. En concordancia con lo anterior la comunidad manifiesta sentir que el agua de escorrentías que llega al cementerio está afectando la infraestructura de éste y sus bóvedas y sostienen que es debido a las actividades del proyecto. Sin embargo, es importante decir que el municipio de Pasto se encuentra ubicado en el Altiplano con zonas montañosas, dado que Mocondino es una cabecera corregimental ubicada en la Unidad Territorial Bordoncillo², se encuentra bajo la clasificación de clima Frío húmedo y muy húmedo que puede alcanzar precipitaciones de 1000 a 4000 mm anuales³ y que como se señala en el POT del municipio el alcantarillado rural es generalmente combinado y en su mayoría de concreto, habiendo cumplido su vida útil y careciendo de especificaciones técnicas. Por lo que teniendo en cuenta la deficiente infraestructura del corregimiento, así como el hecho de que el cementerio cuenta con una pendiente en donde es susceptible de recibir las aguas de escorrentías de diferentes zonas no se puede aseverar que el proyecto es el causante de este tipo de afectación, dado que como se explico existen marraneras y otras avícolas en la zona, además que el corregimiento tiene una actividad económica agrícola donde además de la siembra también existe la cría de otras especies como el Cuy.
- l. El corregimiento de Mocondino que pertenece a la Unidad Territorial Rural de Bordoncillo del municipio de Pasto se encuentra inmerso en un territorio altamente intervenido, con dinámicas dependientes en gran medida a las que tienen lugar dentro de la ciudad de Pasto, dada la cercanía entre ambos sitios. La cabecera corregimental de Mocondino cuenta con varias vías de acceso y teniendo en cuenta que el proyecto se encuentra dentro de un área delimitada y privada no afecta en ningún momento el acceso vial de los habitantes de la zona.

6. ANALISIS JURIDICO PARA DETERMINAR LA PROCEDENCIA Y OPORTUNIDAD DE LA CONSULTA PREVIA EN EL MARCO DE LA SENTENCIA T-012 de 2025

El presente asunto se tramita a tono con la ratio decidendi contenida en la Sentencia T-012 de 2025, tomando en cuenta, además, los resultados de la visita de verificación que fue ordenada por el Juez Constitucional al definir el fondo del asunto, imponiendo a esta Subdirección Técnica, que:

“[...] Segundo. ORDENAR al Ministerio del Interior que, en coordinación con las entidades competentes, dentro de los diez (10) días hábiles siguientes a la notificación de esta providencia inicie el trámite administrativo de certificación de procedencia de consulta previa para el proyecto de granja avícola “la Isabella” dentro del Corregimiento de Mocondino de la ciudad de Pasto. Este trámite inicial deberá completarse con la expedición del respectivo acto administrativo, debidamente motivado, dentro de los tres (3) meses siguientes a la notificación de esta providencia.

Dicho trámite, y el acto administrativo que resulte del mismo, deberá adelantarse teniendo en cuenta las consideraciones de esta providencia, particularmente las relacionadas con la (i) adecuada coordinación con las entidades de ordenamiento territorial; (ii) la participación de la comunidad indígena; y (iii) la motivación suficiente del acto administrativo de certificación, considerando los criterios de afectación enunciados en este fallo.

El mecanismo de la consulta tendrá el propósito de determinar los impactos ambientales, culturales, económicos y sociales de la operación de la granja avícola sobre la comunidad indígena de Mocondino; y proponer medidas para prevenir, mitigar, corregir, recuperar o restaurar y/o reparar las afectaciones que puedan identificarse. En caso de no llegar a un acuerdo entre las partes, las decisiones que se adopten en el trámite de consulta deberán ser ponderadas. [...]”

6.1. RESULTADOS DE LA VISITA DE VERIFICACION

² Plan de Ordenamiento Territorial 2014 – 2027, Pasto Territorio Con-Sentido, Documento Técnico de Soporte

³ Características biofísicas de los páramos de Nariño

Continuación resolución “Cumplimiento de lo ordenado por la Sentencia T-012 de 21 de enero de 2025 proferida por la Sala Tercera Revisión de la Honorable Corte Constitucional”

En Cumplimiento de la orden impartida por la Corte Constitucional en Sentencia T-012 de 2025 transcrita en precedencia, la Dirección de la Autoridad Nacional de Consulta Previa – DANCP a través de la funciones asignadas a la Subdirección Técnica, dispuso lo necesario para que una comisión de funcionarios y contratistas de diferentes disciplinas, se desplazaran al corregimiento de Mocondino los días 17 al 20 de Junio de 2025, con el propósito de recaudar la información necesaria que permitiera valorar la presencia de los elementos ilustrativos de la exclusividad, permanencia e intensidad, a partir de los cuales se debe evidenciar la afectación directa como detonante del espacio de dialogo multiétnico establecido en el Convenio 169 de la OIT, en acatamiento y sincronía con la línea trazada por la Corte Constitucional en las Sentencias de Unificación SU-123 de 2018 y la SU-121 de 2022, concordante con lo establecido en la T-012 de 2025. A partir de los resultados que se llegaren a encontrar, la Subdirección Técnica de la Dirección de la Autoridad Nacional de Consulta Previa, entrará a determinar la procedencia o no de la consulta previa.

Desde la óptica jurídica, se evidenció que los hechos que fundamentaron la tutela nacen por una disputa entre la Granja la Isabella y miembros del cabildo indígena de Mocondino por la solicitud de una licencia de construcción que permitiera el cerramiento con muro del predio donde la Granja avícola desarrolla sus actividades comerciales, en atención a unos saqueos que sufrió la Granja avícola, en este entendido fue obligado para esta Autoridad establecer como han procedido las autoridades municipales de Pasto frente a la situación que se presenta entre la actividad agrícola de la Finca La Isabela y el Cabildo Indígena de Mocondino, el cual arroja el siguiente resultado:

El día junio 18 de 2025.- A partir de las 2:00 P.M., se realizó una reunión con la señora Secretaria de Salud del Municipio de Pasto e igualmente se hizo el barrido informativo por las demás dependencias oficiales competentes para aclarar las diferentes incógnitas que surgen, a fin de contar con la visión institucional del asunto y como dicho permiso puede estar relacionado o no a una posible afectación directa.

Así las cosas, la señora secretaria con su equipo asesor atendió la visita absolviendo los siguientes interrogantes que fueron formulados con base en la ratio de la Sentencia T-012 de 2025 y con el único propósito de establecer la posible afectación directa de la comunidad accionante.

Respecto al Cementerio: Se informó que el Cementerio no es exclusivo de la comunidad étnica. Sí bien cuando ese territorio estaba constituido como Resguardo hubo una decisión respecto al mismo, el Municipio tiene claridad que el servicio fúnebre está a cargo del estado, sin distinción de edad, sexo o condición; no obstante, el año pasado se hizo un barrido para establecer la situación jurídica de los más de siete cementerios que tiene Pasto, sin haber logrado establecer quien es el titular del dominio del predio donde se presta este servicio en el Corregimiento de Mocondino. El cementerio es de todos los habitantes del Corregimiento, de hecho, se conforma una Junta para su Administración en la cual participan todos los habitantes étnicos y no étnicos.

Aduce la Alcaldía, que el municipio es el responsable de realizar la inspección, vigilancia y control de los cementerios del Municipio, que específicamente en el Cementerio de Mocondino existe una junta administradora que es la encargada bajo el seguimiento del municipio.

Frente a la duda respecto a la situación jurídica relativa al dominio del predio, no del servicio, se hizo a la tarea de identificar cual era la naturaleza jurídica del Cementerio, sin lograr resultados. La comunidad en general de Mocondino afirma y así lo defienden, que el cementerio no es exclusivo del Cabildo Indígena, lo cual queda confirmado con la existencia de la junta administradora del cementerio, la cual es una figura participativa de la cual los miembros son elegidos por voto popular de los habitantes del corregimiento, con unas labores y un periodo definidos, el cual una vez es vencido se deben realizar nuevas votaciones.

Los funcionarios de la Alcaldía Municipal mencionan que misma suerte sucede con la junta del acueducto, la cual es una figura participativa en la cual la misma comunidad de Mocondino elige a un grupo de personas encargadas de la administración, mantenimiento y control del acueducto veredal, por su parte la Alcaldía Municipal posee las funciones de inspección, vigilancia y control, como por ejemplo, el seguimiento a la calidad del agua que se aclaró que no es un único acueducto, cada vereda, que son 7, tiene su propio acueducto comunitario el cual es administrado por la junta de acueducto que es elegida por el voto popular de los habitantes de cada vereda

Es de resaltar que la asociación manifestó que existe población indígena en Mocondino y como consecuencia del auge de los fallos de la Corte Constitucional que benefician a los cabildos y resguardos, la población de la vereda ha presentado un proceso divisorio. En la actualidad hay más o menos 481 personas que se autodeterminan indígenas y el resto de la población afirma ser campesinos, los cuales tienen la firme intención de producir y acogerse a lo aprobado en el Acto Legislativo 01 de 2023 a través del cual se reconoce al campesinado como sujeto de especial protección constitucional y modifica la Constitución Política de 1991 para garantizar sus derechos individuales y colectivos, incluyendo, el acceso a la tierra y la protección contra la discriminación.

Continuación resolución “Cumplimiento de lo ordenado por la Sentencia T-012 de 21 de enero de 2025 proferida por la Sala Tercera Revisión de la Honorable Corte Constitucional”

Otro grupo de la misma población de Mocondino se encuentra en trámite de la conformación de los Territorios Campesinos Agroalimentarios (TECAM), sistema que se encuentra reglamentado a través del Decreto 780 de 2024 como una estrategia clave para la reforma agraria y el desarrollo rural, enfocada en fortalecer la producción de alimentos, garantizar la soberanía alimentaria y la conservación de bienes comunes naturales, con énfasis en la economía campesina, familiar y comunitaria. Lo que establece la clara existencia de varios grupos de especial protección dentro de la vereda que deben ser reconocidos y protegidos.

Frente al seguimiento por parte de la Alcaldía Municipal a la situación de división presentada entre los grupos de especial protección que habitan en la vereda, los funcionarios expresan que se han presentado actos de arbitrariedad y de hecho en contra de cualquiera. Los funcionarios públicos hicieron referencia a riñas y conflictos que se presentan sin que se pueda hacer nada, siquiera mediar porque muchas veces no se reconocen las autoridades de policía como es el caso de los corregidores.

Se les indagó a los servidores públicos sobre la sede donde el Cabildo Indígena está instalado, asunto respecto del cual manifestaron que el lugar donde ellos han colocado un aviso que reza “Casa Mayor Indígena”, es la escuela pública del corregimiento. No tienen definida la naturaleza jurídica ni el titular del dominio sobre el predio, pero, un funcionario de la Alcaldía de Pasto manifestó que, si es un establecimiento educativo público, el predio debe ser del Municipio de Pasto, hecho que se comprometieron a indagar. Quedo en vilo la titularidad del dominio, así como la legitimidad de su actual posesión, uso y destinación por parte de la Comunidad Indígena. Durante la entrevista semiestructurada en los relatos se conoció que donde hoy funge la “Casa Mayor Indígena” antes era parte de la escuela pública del corregimiento, sin embargo, la misma fue “abandonada” por la Alcaldía Municipal y por eso se le destino un nuevo uso al ser un predio de importancia para el corregimiento.

La comunidad campesina con quien también se adelantó la entrevista, ubicados en el parque del corregimiento de Mocondino, manifestaron de viva voz que, en esa escuela estudiaron todos, todos se conocen porque son habitantes del mismo corregimiento, sus abuelos, sus hermanos, todos se conocen; aclaran que ellos (los miembros del cabildo) ahora viven en Pasto y ellos (los campesinos), son los que permanecen en Mocondino. Su deseo es trabajar y producir.

Culminada la entrevista con los funcionarios de la secretaria de Salud, se hizo lo propio en Planeación, dependencia que facilitó las coordenadas del Cementerio y la Vía para hacer la gestión ante registro de instrumentos públicos.

Informaron que La Isabela se abastece de agua del acueducto de Mocondino y que las quejas que han recibido sobre el desabastecimiento del agua es el resultado de la pendiente del terreno, es decir, si los niveles del agua en el tanque se reducen, por física, el agua no alcanza a llegar a los lugares altos, no se puede afirmar que sea por el funcionamiento y consumo de la Isabela, dado que el acueducto es veredal, depende de la cantidad de agua en el sistema y las pendientes de conexión a cada punto.

Informan que los acueductos veredales son siete (7) uno por vereda, no los ha asumido el municipio de Pasto por los costos, es decir, el consumo de agua por un año puede valer, para una familia, entre 10.000 y 20.000 pesos. No cuentan con un sistema de medición del consumo, por ello, para todos los locales comerciales se ha adoptado unas llaves que llaman industriales las cuales, por su uso, el cobro es tres o cuatro veces mayor que el del resto de la población. La comunidad de Mocondino es esencialmente campesina, trabajadora del agro, se dedican a la cría de cuyes, marranos, gallinas, así como a la comercialización de huevos.

Se hizo claridad en cuanto a que la competencia para establecer las condiciones de funcionamiento de un establecimiento de comercio en área sub – urbana, en asuntos pecuarios y agrícolas, como es Mocondino, lo cual incluye la cría de gallinas ponedoras y comercialización del huevo, corresponde a Corponariño. En igual sentido dejaron claro que Mocondino es un corregimiento agrícola en el cual no solo existe el Criadero de Gallinas La Isabela, allí coexisten otras producciones pecuarias como cuyes, cerdos y pollos que son de mayor o menor escala. La Isabela tiene sello de bioseguridad y se encuentra certificada por FENAVI.”

6.2. APLICACIÓN DE LAS REGLAS Y SUB-REGLAS JURISPRUDENCIALES TRAZADAS EN LAS SENTENCIAS SU-123 de 2018 y SU-121 DE 2022, EN RELACION LA RATIO DECIDENDI CONTENIDA EN LA SENTENCIA T-012 DE 2025 Y LA REALIDAD EN TERRITORIO

La Subdirección Técnica de la Dirección de la Autoridad Nacional de Consulta Previa – DANCP, ha realizado el presente estudio jurídico, considerando las reglas y sub -reglas que la Corte Constitucional, en la actividad de determinación de la procedencia de la consulta previa, impone a

Continuación resolución “Cumplimiento de lo ordenado por la Sentencia T-012 de 21 de enero de 2025 proferida por la Sala Tercera Revisión de la Honorable Corte Constitucional”

esta dependencia del Ministerio del Interior, para la realización de dicho estudio. Así las cosas, el análisis de procedencia y oportunidad de la consulta previa, ha sido realizado a la luz de las Sentencias de Unificación SU-123 de 2018 y SU-121 DE 2022 en concordancia, por su puesto, con la ratio decidendi obrante en la Sentencia T-012 de 2025, análisis que arrojó el siguiente resultado:

- a. *Mientras en la SU-123 de 2018, la Corte Constitucional cierra filas frente a la posibilidad de otras alternativas jurídicas para la protección del derecho a la consulta previa, esta misma corporación en la T-012 de 2025, flexibiliza la inmediatez y la subsidiariedad, en presencia de pueblos indígenas en sedes urbanas, caso puntual de Mocondino.*
- b. *En lo que tiene que ver con la afectación directa, se debe decir que en la Sentencia SU-123 de 2018 no solo la define como aquel impacto positivo o negativo sobre las estructuras sociales, culturales, económicas o ambientales que se produzcan a una comunidad étnica, sino que también se ocupa de listar los criterios objetivos aplicables para su identificación. A su turno, la SU-121 de 2022, amplía el espectro para la identificación de la afectación directa, estableciendo además de los criterios objetivos, los subjetivos fundados en las estructuras sociales, sustento, identidad, territorio etc., así como estableciendo la graduación de la afectación.*
- c. *Puede afirmarse que, como consecuencia del cumplimiento de fallo, se identificaron algunos aspectos que merecen detenimiento desde el necesario acatamiento judicial, así:*
 - i. *El Cabildo Indígena de Mocondino, responde a un proceso reivindicación histórica en atención que el colectivo étnico desapareció en los años 40, la vereda por su parte sigue siendo mayoritariamente campesina y entre las formas de organización también se deben tener en cuenta las Asociaciones Campesinas nacidas en la vereda las cuales tienen como finalidad lograr la constitución del TECAM y el acogerse al Acto Legislativo 01 de 2023.*
 - ii. *Uno de los principales hechos relatados en la acción de tutela se relaciona con la obtención de un permiso de construcción para el cerramiento con muro de la Granja Avicola, en este entendido, la Granja construyó una columna como soporte del muro que impidió el paso de una volqueta que llevaba material para unas labores de adecuación de la Junta Administradora del Cementerio, en este entendido, dicha situación generó malestar en la comunidad que llevó a la destrucción de la columna, situación por la cual, la corregidora sancionó tanto a la Granja por sobrepasar los límites establecidos de su predio como a la Junta Administradora por las acciones realizadas.*
 - iii. *La Subdirección de la Dirección de la Autoridad Nacional de Consulta Previa – DANCP, evidenció desajuste entre el juicio realizado por el juez frente a la realidad del territorio y específicamente, en lo atinente al relacionamiento y cohesión social desde lo étnico, lo cual ha incrementado la perturbación de la paz y el enrarecimiento de la convivencia ciudadana, aspecto que se hizo evidente con expresiones de rechazo frontal por parte de la Asociación Campesina frente a los juicios, deducciones y decisión de la Corte, especialmente porque han entendido que desconocen a los ciudadanos de Mocondino que no son étnicos y que son la mayoría de la población; este resultado social de inconformidad es una clara expresión de la distorsión de la realidad social en el territorio. En el contexto anterior, esa población afectada por los calificativos y hallazgos plasmados en la sentencia, impidieron que la visita se realizara en todo su contexto planeado para atender los puntos que la parte actora exigía fueran verificados, situación que se tuvo en cuenta en el presente informe al entrevistar a los diferentes grupos de especial protección que habitan en la vereda.*
 - iv. *Mocondino y su población cuentan con títulos legítimos extendidos por el Gobierno en el marco de la Reforma Agraria. Cada poblador tiene su microfundio (500 m2) titulado, lo que desaparece el concepto de propiedad colectiva dentro del corregimiento, es de aclarar que actualmente el Cabildo Indígena posee una solicitud de constitución de resguardo y por su parte, la Asociación Campesina se encuentra en un proceso de constitución de TECAM, ambas pretensiones territoriales son sobre la misma vereda, sin*

Continuación resolución “Cumplimiento de lo ordenado por la Sentencia T-012 de 21 de enero de 2025 proferida por la Sala Tercera Revisión de la Honorable Corte Constitucional”

embargo, dicha situación debe ser revisada por la ANT en el marco de su misionalidad.

- v. La población no étnica, apoya la libertad de empresa, la libertad de elegir profesión u oficio, dado que reconocen el territorio como campesino y que en el mismo se deben desarrollar este tipo de actividades.
- vi. Esta Autoridad en el marco de su misionalidad, durante el desarrollo de la visita de verificación buscó identificar la realidad de la situación territorial, donde se resalta la existencia de múltiples sujetos de especial protección, los cuales coexisten en un mismo espacio pero que tienen ideas de territorio diferentes, lo cual es evidenciado con las solicitudes de Constitución de Resguardo Indígena y de Constitución de TECAM sobre un mismo espacio geográfico, lo que ha llevado a la existencia de divisiones y tensiones territoriales entre dichos grupos de interés, en este sentido no se puede hablar de una “homogeneidad indígena” de la población del corregimiento, tampoco es real que exista una exclusividad del cementerio o de sitios de interés dentro del corregimiento, dado que el uso de todos los espacios es de los habitantes del corregimiento en general y existen figuras participativas elegidas por todos los habitantes étnicos o no étnicos.

6.3. ANALISIS DE LA AFECTACION DIRECTA EN APLICACIÓN DE LA LINEA JURISPRUDENCIAL DE LA CORTE CONSTITUCIONAL Y LOS ASPECTOS RELEVANTES EXPRESADOS EN LA SENTENCIA T-012 DE 2025.

Visto lo anterior a la luz de la realidad percibida en territorio, según los resultados de la visita de verificación realizada del 17 al 20 de junio de 2025, hace necesario resaltar las siguientes no coincidencias que impiden evidenciar la afectación directa como detonante de la consulta previa:

- a) El Cementerio: Según la Sentencia T-012 de 2025, allí se afirma que: “[...] El cementerio ancestral de Mocondino constituye un espacio espiritual, cultural y sagrado de la comunidad indígena, cuya afectación directa obliga al adelantamiento de la consulta previa [...]”

A partir de la anterior aseveración de la Corte, esta Autoridad indagó este aspecto con los funcionarios municipales de Pasto, la comunidad étnica y la población campesina, encontrando que el cementerio es de uso público puesto a disposición de la comunidad, es decir, coexisten indígenas, campesinos y ciudadanos, tanto es así su reconocimiento como un espacio y servicio al alcance de todos que, es administrado por una Junta mixta de ciudadanos. Consultado a los miembros de la comunidad en general, esta afirma que el cementerio no es exclusividad del Cabildo Indígena y que todos los habitantes del corregimiento tienen allí a sus muertos. No hay exclusividad del Cabildo Indígena, como tampoco pudo afirmarse que se trate de un “cementerio ancestral” en términos culturales únicos y propios del cabildo indígena.

En línea con lo anterior, la Sentencia T-012 de 2025 refiere que: “[...] Las prácticas espirituales ancestrales en torno al cementerio y al agua justifican la protección reforzada [...]”, no obstante, contrasta esta afirmación con los hallazgos en territorio, plasmados en el concepto técnico en el cual se concluyó:

- “[...] Que el Cementerio “La Inmaculada Concepción” fue establecido por el Cabildo indígena de Mocondino en 1945 y posteriormente fue dado para la administración por parte de la Alcaldía Municipal, allí ha sido mantenido y mejorado por la comunidad del corregimiento mediante el desarrollo de actividades comunitarias por parte del Comité del Cementerio. Este lugar sagrado guarda una especial importancia para toda la comunidad de Corregimiento de Mocondino (población étnica y no étnica) porque abarca dos elementos fundamentales de su vida social, cultural y comunitaria: su fuerte espiritualidad y devoción católica y la memoria y reproducción de su cohesión y solidaridad comunitaria. [...]”

En lo que tiene que ver con el uso del cementerio y sus prácticas religiosas, valoradas desde la lente de la necesaria prueba objetiva exigida las Sentencias SU-123 de 2018 y SU-121 de 2022 para determinar la exclusividad étnica, así como la intensidad del uso cultural, debe ser descartada por el uso mixto vigente y reconocido por la sociedad del Corregimiento que reconocen el Cementerio como un espacio al servicio de todos. Estos aspectos no permiten la configuración de la afectación directa diferenciada, en lo que concierne al cementerio y prácticas religiosas o espirituales, pues el cementerio es de uso público.

Es decir que la valoración de este aspecto, cuenta con evidencia suficiente que indica la no presencia de afectación directa a las estructuras religiosas, espirituales y a la cosmovisión cultural de los miembros del cabildo indígena de Mocondino. Es un hecho notorio vigente en el Corregimiento.

Continuación resolución “Cumplimiento de lo ordenado por la Sentencia T-012 de 21 de enero de 2025 proferida por la Sala Tercera Revisión de la Honorable Corte Constitucional”

- b) Según la Sentencia T-012 de 2025, allí se afirma que: “[...] Los impactos ambientales y sobre el agua de la Granja La Isabella ponen en riesgo la vida y salud de la comunidad indígena de Mocondino [...]”:

Este aspecto fue ventilado ante las Secretarías de Salud y Ambiente del Municipio de Pasto, quienes concluyeron y coincidieron en que el desabastecimiento de agua que se presenta en algunas épocas del año, referido por los actores, se debe a pendientes topográficas y ausencia de un sistema de medición del consumo, logrando identificar que no existe nexo vinculante entre el consumo del agua por parte de la granja la Isabela y el eventual desabastecimiento o reducción en el flujo de la misma en algunas épocas del año.

Sobre este aspecto, se valoraron los procesos y procedimientos que implementados en la Granja La Isabella en cumplimiento de su gestión comercial, pudiéndose afirmar que el consumo de agua no solo es mínimo sino que está controlado y regulado, de hecho, la granja obtuvo la certificación de bioseguridad por parte de FANAVI, aspecto que sí es determinante para comprender que el uso de los recursos ambientales como el agua, el suelo, emisiones al aire y demás, no solo son los adecuados sino que cuentan con un protocolo de visitas periódicos para que los estándares se mantengan, es decir, existe control en favor de la calidad.

Adicional, se aclara que la Granja Avícola no posee ningún tipo de permiso de captación de agua o de vertimientos, dado que se encuentran conectados al sistema de alcantarillado municipal y acueducto veredal, por lo cual, el consumo de agua esta regido por el propio sistema de abastecimiento, que bajo los lineamientos establecidos la Granja paga una tarifa de llave industrial a la Junta Administradora del Acueducto, la cual es la encargada del mantenimiento del servicio.

En el contexto evidenciado en territorio, se puede decir que el nexo causal advertido por la Corte en la Sentencia T-012 de 2025 agua-granja no se comprobó; igualmente, al consultar el principio de proporcionalidad reconocido en la Sentencia SU-123 de 2018 y la graduación de la intensidad incorporado en la Sentencia SU-121 de 2022, frente a la comprobación en terreno, no existe coincidencia ni proporcionalidad según las unificaciones llamadas.

- c) Según la Sentencia T-012 de 2025, allí se afirma que: “[...] La comunidad indígena de Mocondino, aun en contexto urbano, constituye sujeto colectivo con derecho a consulta previa [...]”

Esta afirmación difiere diametralmente de lo que ocurre en el territorio. Si bien Mocondino es un Corregimiento con vocación Agrícola y Agropecuaria, no es una entidad territorial que se encuentre ajena a los avances, procedimientos y cobertura de los servicios propios del Estado colombiano, lo que sí es de reconocerse es que, en su condición de espacio sub – urbano, en crecimiento hacia su independencia presupuestal y administrativa desde lo que corresponde a la estructura del estado, presenta esa mixtura en los procedimientos que oscilan entre lo urbano y lo rural. Esta característica no indica, per sé, que la sociedad y las autoridades les desconozcan a quienes se autodeterminan como indígenas sus derechos y menos aún sus libertades.

Lo verificado ante las autoridades del Municipio de Pasto e inclusive con la sociedad y comunidad del Corregimiento de Mocondino, es que, las competencias de vigilancia, seguimiento y control de los servicios públicos domiciliarios son competencia de la Alcaldía Municipal.

Un aspecto que desde lo jurídico se debe destacar es que, en el Corregimiento de Mocondino y su población, cuentan con títulos legítimos de propiedad extendidos por el Gobierno en el marco de la Reforma Agraria entre 1945 y 1948. Cada poblador tiene su microfundio (500 m2) titulado, lo que no genera la existencia de un predio colectivo. Las manifestaciones de la población se refieren a una vocación principalmente campesina lo que no genera exclusividad, de los espacios públicos del corregimiento (Colegios, Cementerios, Plazas, entre otras) ni con la permanencia y mucho menos con la intensidad exigida para la procedencia de la consulta previa, desde ninguno de los aspectos valorados por los jueces y corroborados en el territorio.

- d) Según la Sentencia T-012 de 2025, allí se afirma que: “[...] La visita permitirá verificar en campo posibles impactos, garantizando armonía y convivencia comunitaria [...]”

Sobre el particular, es necesario resaltar que la visita de verificación más que generar un proceso de armonía en el territorio, termino resaltando los graves problemas divisorios existentes entre los distintos grupos de especial protección, lo que se evidencio en las negativas de participación conjunta de estos grupos, así como la negativa a la realización de ciertas actividades en territorio.

Vale en este sentido decir que, como resultado de la visita, la comisión constató fuertes conflictos entre los miembros del cabildo, la comunidad campesina mayoritaria con relación a las actividades

Continuación resolución “Cumplimiento de lo ordenado por la Sentencia T-012 de 21 de enero de 2025 proferida por la Sala Tercera Revisión de la Honorable Corte Constitucional”

agropecuarias que coexisten en el corregimiento y la no exclusividad de los sitios públicos del corregimiento.

La Corte en su Sentencia T-012 de 2025, fue inducida al yerro, pues se adujo a diferentes elementos como lo son, la homogeneidad indígena de la población y la armonía social, dado que es clara la división identitaria de los habitantes del corregimiento, sin embargo, esta Autoridad más que resaltar dicha situación en el marco de sus competencias únicamente es competente para determinar o no la procedencia de la consulta previa.

6.4. DE LA PROCEDENCIA O NO, DE LA CONSULTA PREVIA EN EL MARCO DE LA DECISION CONTENIDA EN LA SENTENCIA T-012 DE 2025

Identificados los aspectos más relevantes incorporados en el numeral anterior, se procede a consolidar el análisis jurídico de procedencia o no, de la consulta previa en el caso definido por la Corte Constitucional en Sentencia T-012 de 2025, así:

Sobre los aspectos más importantes identificados en la Sentencia T-012 de 2025, así:

6.4.1. El Cementerio es de uso mixto - indígenas y campesinos, de hecho, su administración es realizada por una junta igualmente mixta en la que participan representantes de todos los sectores de la comunidad del Corregimiento. No existe una exclusividad de su uso, tampoco la comunidad indígena es la titular del derecho de dominio, existe memoria comunitaria respecto al cambio del uso del predio al municipio y de su vocación pública, lo cual descarta valorar la intensidad y exclusividad del uso cultural del mismo.

Sobre las practicas ancestrales indígenas, no se evidencio una posible afectación directa con las actividades desarrolladas en la GRANJA LA ISABELLA

6.4.2. Prácticas y rituales ancestrales indígenas vinculados al cementerio. - Se comprobó que no existen y que el predominio de las mencionadas prácticas no se encuentra relacionadas con las prácticas culturales de la comunidad étnica. Adicional el uso del cementerio esta reglado y no se permite ninguna practica diferente a lo establecido por la Junta Administradora. No se logró identificar una prueba objetiva que evidencie la intensidad y exclusividad en el uso cultural del cementerio que permita configurar la afectación directa diferenciada, en términos de la T-012 de 2025.

6.4.3. Ausencia de Nexo causal entre la actividad agrícola de la granja la Isabela y el desabastecimiento de agua por acaparamiento y/o uso excesivo del recurso hídrico. - No se logró identificar un vínculo entre estos dos aspectos exigiendo ser descartado, al considerar, además, las versiones de los funcionarios del municipio de Pasto, la cuales toman relevancia al verificar los obstáculos y demás situaciones propiciadas por el territorio donde se presta el servicio. En este contexto, se puede afirmar que no se ha verificado, con evidencias técnicas concluyentes, la presencia de afectación alguna producida por la Granja La Isabela en contra de los derechos de la comunidad perteneciente al cabildo indígena.

La atribución de la afectación del recurso hídrico con ocasión de la actividad comercial lícita de la Granja la Isabela, en el mejor de los casos, es el resultado de la topografía de la región. No se logró establecer el nexo causal entre el consumo del agua en la actividad de la Granja La Isabela y el probable desabastecimiento de este recurso en épocas de verano. Conclusión, no existe prueba de la afectación directa ocasionada a la comunidad actora, en relación con este tópico.

6.4.4. En suma, de todo lo estudiado se puede afirmar, con respaldo en el recaudo probatorio arrojado en la visita de verificación de maras; habiéndose cumplido no solo con los parámetros jurisprudenciales de unificación, sino que también, se actuó en el marco de la ratio decidendi de la Sentencia T-012 de 2025 y bajo las pautas del debido proceso; es jurídicamente apropiado manifestar que en el presente caso estudiado NO ES PROCEDENTE LA CONSULTA PREVIA.

7. CONCLUSIONES

Para el caso concreto, se establece que:

El proceso de determinación de procedencia de consulta previa no busca desconocer la existencia de una comunidad étnica, sino que busca establecer las posibles afectaciones directas que una intervención o medida pueda generar a una comunidad étnica.

Esta Subdirección no emite los actos administrativos en función a los términos de traslape, superposición o cercanía con el área del proyecto, al contrario, el análisis técnico que se realiza para determinar la procedencia o no de la consulta previa tiene como fundamento el concepto de afectación directa. Así las cosas, que una comunidad étnica se encuentre a determinada distancia

Continuación resolución “Cumplimiento de lo ordenado por la Sentencia T-012 de 21 de enero de 2025 proferida por la Sala Tercera Revisión de la Honorable Corte Constitucional”

del área de un proyecto, no significan per sé que éste pueda generar o no afectaciones a la comunidad étnica, pues como se ha explicado, el simple traslape o cercanía no es la regla general para determinar la procedencia de la consulta previa.

De este modo, la determinación de procedencia de consulta previa para un proyecto, obra o actividad, se soporta en los análisis de los contextos cartográfico, geográfico y espacial de las actividades del proyecto y las dinámicas tradicionales, cotidianas, colectivas, el territorio amplio y la intensidad de uso y permanencia efectiva de la comunidad étnica visitada, con el objetivo de determinar si las dinámicas territoriales o prácticas de estas comunidades pueden verse afectadas directamente por la ejecución de las actividades del proyecto.

De acuerdo con los criterios de afectación de zonas de asentamiento, usos y costumbres, y tránsito y movilidad de las comunidades étnicas, según lo estipulado en las Directivas Presidenciales 10 de 2013 y 08 de 2020, Sentencia SU-123 de 2018 y en el Capítulo II del Decreto 2613 del 20 de noviembre de 2013; de conformidad con relación a las actividades del proyecto aportadas por el solicitante y el presente informe de la visita de verificación en campo el día 18 de junio del 2025 se concluye que:

*Según visita de verificación **NO PROCEDE CONSULTA PREVIA** para el **PROYECTO DE GRANJA AVÍCOLA “LA ISABELLA”** con la comunidad étnica visitada, **COMUNIDAD INDÍGENA DE MOCONDINO***

*Esta afirmación se soporta en el análisis social, espacial, cartográfico y geográfico realizado, basado en el estudio de las actividades del proyecto y la información obtenida mediante la visita de verificación, análisis mediante el cual se evidenció que **NO HAY** coincidencia de los contextos del proyecto y de la comunidad étnica visitada, dado que No se identificaron dinámicas territoriales o prácticas de esta comunidad étnica que pueden verse posiblemente afectadas por la ejecución de las actividades del proyecto.*

(...)”

Dado lo anterior, y conforme al análisis realizado en virtud de los criterios establecidos en las Directivas Presidenciales 10 de 2013 y 08 de 2020, la Sentencia SU-123 de 2018, la sentencia T-012 de 2025 y el Capítulo II del Decreto 2613 del 20 de noviembre de 2013; así como con fundamento en la información del proyecto aportada por el solicitante y la información recopilada en campo durante la visita de verificación realizada el 18 de junio de 2025, se concluye que **NO PROCEDE LA CONSULTA PREVIA** para el **“PROYECTO DE GRANJA AVÍCOLA “LA ISABELLA” DENTRO DEL CORREGIMIENTO DE MOCONDINO DE LA CIUDAD DE PASTO – SENTENCIA T-012 DE 21 DE ENERO DE 2025”** con la **COMUNIDAD INDÍGENA DE MOCONDINO**.

Lo anterior se sustenta en que el proceso de determinación de procedencia no se soporta en criterios de traslape, superposición o cercanía con el área del proyecto, sino en la verificación de la **posible afectación directa**. En ese sentido, a partir del análisis **social, cartográfico, geográfico y espacial** efectuado, considerando el contexto del proyecto, el territorio amplio, las dinámicas tradicionales, cotidianas y colectivas, así como la intensidad de uso y permanencia efectiva de la comunidad, se evidenció que **NO HAY** coincidencia entre los contextos del proyecto y los de la comunidad étnica visitada, en tanto no se identificaron dinámicas territoriales, prácticas culturales, usos y costumbres, ni patrones de tránsito o movilidad que puedan verse posiblemente afectados por la ejecución de las actividades del proyecto; razón por la cual no se configura afectación directa en los términos exigidos por el marco normativo y jurisprudencial aplicable.

En mérito de lo anteriormente expuesto, esta Subdirección,

RESUELVE

PRIMERO. Que **NO PROCEDE CONSULTA PREVIA** con la **COMUNIDAD INDÍGENA DE MOCONDINO**, para el proyecto el proyecto: **“PROYECTO DE GRANJA AVÍCOLA “LA ISABELLA” DENTRO DEL CORREGIMIENTO DE MOCONDINO DE LA CIUDAD DE PASTO – SENTENCIA T-012 DE 21 DE ENERO DE 2025”**, localizado en jurisdicción del municipio

Continuación resolución “Cumplimiento de lo ordenado por la Sentencia T-012 de 21 de enero de 2025 proferida por la Sala Tercera Revisión de la Honorable Corte Constitucional”

de Pasto, en el departamento de Nariño, identificado con las coordenadas referidas en la parte considerativa del presente acto administrativo.

SEGUNDO. Que no procede la consulta previa con Comunidades Negras, Afrocolombianas, Raizales y Palenqueras, para el proyecto: **“PROYECTO DE GRANJA AVÍCOLA “LA ISABELLA” DENTRO DEL CORREGIMIENTO DE MOCONDINO DE LA CIUDAD DE PASTO – SENTENCIA T-012 DE 21 DE ENERO DE 2025”**, localizado en jurisdicción del municipio de Pasto, en el departamento de Nariño, identificado con las coordenadas referidas en la parte considerativa del presente acto administrativo.

TERCERO. Que no procede la consulta previa con Comunidades Rom, para el proyecto: **“PROYECTO DE GRANJA AVÍCOLA “LA ISABELLA” DENTRO DEL CORREGIMIENTO DE MOCONDINO DE LA CIUDAD DE PASTO – SENTENCIA T-012 DE 21 DE ENERO DE 2025”**, localizado en jurisdicción del municipio de Pasto, en el departamento de Nariño, identificado con las coordenadas referidas en la parte considerativa del presente acto administrativo.

CUARTO. Los efectos del presente acto administrativo se circunscriben al ejercicio del derecho fundamental a la consulta previa de la comunidad étnica objeto de la presente resolución para el proyecto: **“PROYECTO DE GRANJA AVÍCOLA “LA ISABELLA” DENTRO DEL CORREGIMIENTO DE MOCONDINO DE LA CIUDAD DE PASTO – SENTENCIA T-012 DE 21 DE ENERO DE 2025”**, localizado en jurisdicción del municipio de Pasto, en el departamento de Nariño. En tal sentido, no reconoce derecho adicional alguno, ni confiere potestades o prerrogativas distintas a las que aquí se enuncian; ni sustituye las funciones de la Dirección de Asuntos Indígenas, Rom y Minorías, ni de la Dirección de Asuntos para Comunidades Negras, Afrocolombianas, Raizales y Palenqueras, en materia de registro de comunidades étnicas.

QUINTO. Advertir que, si el ejecutor detecta o estima posibles afectaciones directas, con ocasión del desarrollo de sus actividades, sobre comunidades étnicas, en el marco del estándar de la debida diligencia, deberá manifestarlo a la Dirección de la Autoridad Nacional de Consulta Previa, con el fin de evaluar lo expresado, en el marco de sus competencias.

SEXTO. Contra el presente acto administrativo procede el recurso de reposición y en subsidio el de apelación, los cuales deberán interponerse por escrito en la diligencia de notificación personal, o dentro de los diez (10) días siguientes a ella, o a la notificación por aviso, ante la Subdirección Técnica de Consulta Previa de la Dirección de la Autoridad Nacional de Consulta Previa, de conformidad con lo establecido en el artículo 76 de la ley 1437 de 2011 (Código de Procedimiento Administrativo y de lo Contencioso Administrativo).

NOTIFÍQUESE Y CÚMPLASE



ALFONSO ENRIQUE JIMENEZ ECHEVERRIA
Subdirector Técnico de Consulta Previa

Elaboró: Elizabeth Daniela Forero Borda Grupo de Actuaciones Administrativas de Procedencia de Consulta Previa.	Revisó: Simón Latorre Coordinador del Grupo de Actuaciones Administrativas de Procedencia de Consulta Previa.
Aprobó: Alfonso Jiménez Echeverría – Subdirector Técnico de la DCP.	Informe elaborado por: Claudia Barón Gómez- Abogada Simón Jorge Latorre Guzmán- Abogado Natalia Bocanumenth Echeverri - Social Lizeth Alejandra Dorado Santacruz-Técnica

T.R.D. 2710.4.291

Notificación Electrónica: Comunidad Mocondino: silvionaspiran@gmail.com

Ejecutor: emma.r.733@hotmail.com

Juzgado 8 Penal Municipal con Función de Control de Garantías de Pasto: j08pmccg@cendoj.ramajudicial.gov.co